


The
Atlas
of Canada



L'Atlas
du Canada
atlas.gc.ca

Since 1906 / Depuis 1906

6^e édition de l'Atlas du Canada
(version archivée)

Évolution territoriale, 1912

En 1912, le Manitoba, l'Ontario et le Québec sont agrandis vers le nord. L'histoire longue et diversifiée de la colonisation au Canada se traduit par deux configurations distinctes des limites, qui différencient le Canada oriental du Canada occidental.

0150300450600 km

Projection conique conforme de Lambert, parallèles standard 49° N et 77° N

Provinces, territoires, districts et possessions britanniques, 1912

Colombie-Britannique

Alberta

Saskatchewan

Manitoba

Ontario

Québec

Nouveau-Brunswick

Nouvelle-Écosse

Ile-du-Prince-Édouard

Territoires du Nord-Ouest

Territoire du Yukon

Possessions britanniques

Limites de district, 1897


Limites côtières


Source(s) :

Provinces, territoires, districts et possessions britanniques, 1912

Géomatique Canada. 1995. L'évolution territoriale du Canada [CD-ROM].

© 2009. Sa Majesté la Reine du chef du Canada, Ressources naturelles Canada.

Natural Resources
Canada

Ressources naturelles
Canada

