

6^e édition de l'Atlas du Canada
(version archivée)

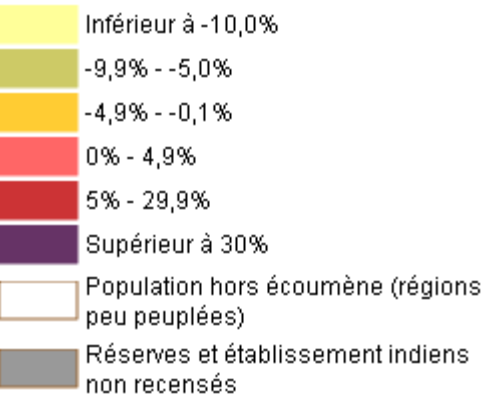
Changement de la population de 1996 à 2001 (par subdivision de recensement)

De 1996 à 2001, la population du pays a augmenté de 1 160 333 personnes, une hausse de 4,0 %. Le Canada a enregistré l'un des plus faibles taux d'accroissement démographique observés au cours d'une période intercensitaire. Le 15 mai 2001, le recensement a dénombré 30 007 094 personnes, par comparaison à 28 846 761 lors de celui de 1996. Seuls trois provinces et un territoire ont présenté un taux de croissance supérieur à la moyenne nationale de 4,0 %. La population de l'Alberta a grimpé en flèche, affichant un taux de 10,3 %, comparativement à 5,9 % pour la période allant de 1991 à 1996. L'Ontario a vu sa population s'accroître de 6,1 %, la Colombie-Britannique, de 4,9 %, et le Nunavut, de 8,1 %.

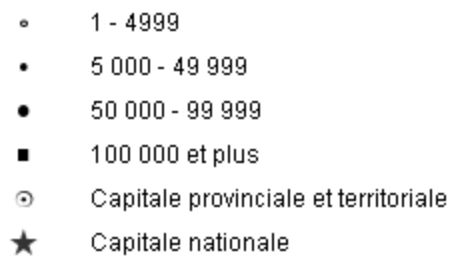


Projection conique conforme de Lambert, parallèles standard 49° N et 77° N

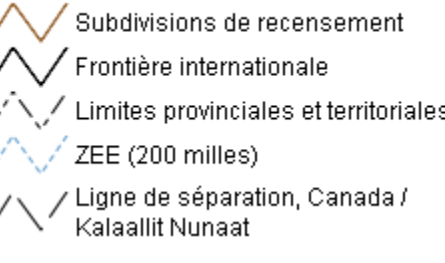
Changement de la population selon les subdivisions de recensement



Lieux habités



Frontières et limites



Source(s) :

2001 Population

Chiffres de population et des logements, divisions de recensement, subdivisions de recensement (municipalités) et localités désignées, recensements de 2001 et de 1996 - données intégrales provenant de Statistique Canada (Catalogue numéro 93F0050XDB01003).

© 2009. Sa Majesté la Reine du chef du Canada, Ressources naturelles Canada.

Cette carte a été originalement publiée sous forme interactive dans la 6^e édition de l'Atlas du Canada en ligne. Elle n'était pas destinée à la reproduction de haute résolution et par conséquent, n'est pas conforme aux normes de représentation cartographique et de conception graphique retrouvées sur les cartes de référence en format papier de l'Atlas du Canada.