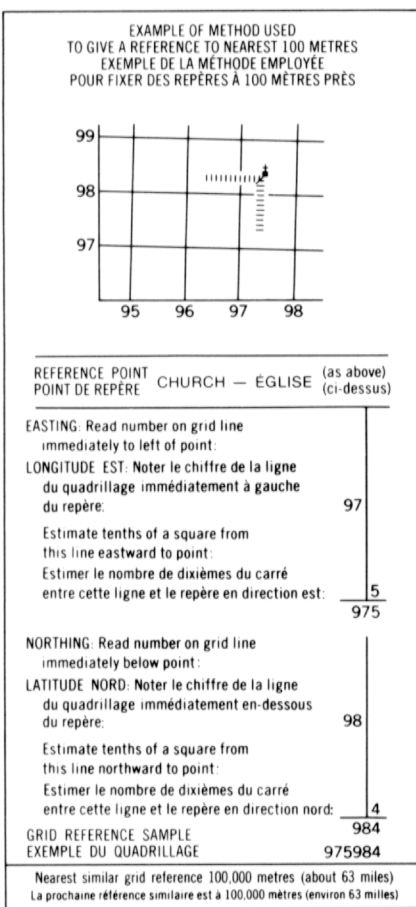


[illegible]

104 G/4	104 G/3	104 G/2
104 B/13	104 B/14	104 B/15
104 B/12 USA	104 B/11	104 B/10

The 1974 MAGNETIC BEARING is 30°24' (540 mils)  
EAST of GRID NORTH.

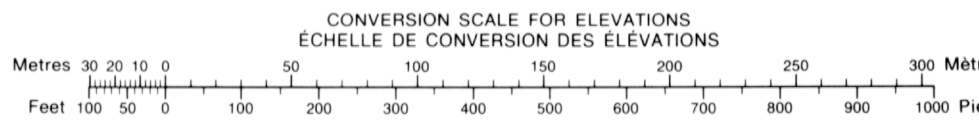
ANNUAL CHANGE DECREASING 3.4'

GRID NORTH is 1°53' (33 mils) WEST of TRUE NORTH  
for centre of map.

Le REPÈRE MAGNÉTIQUE en 1974 est à 30°24' (540 mils) EST du NORD DU QUADRILLAGE.

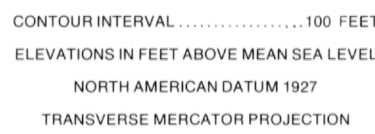
VARIATION ANNUELLE DÉCROISSANTE 3.4'

NORD DU QUADRILLAGE est 1°53' (33 mils) à l'ouest du NORD GÉOMAGNÉTIQUE au centre de la carte.



CEES CARTES SONT EN VENTE AU BUREAU DES CARTES  
DU CANADA, MINISTÈRE DE L'ÉNERGIE, DES MINES ET  
DES RESSOURCES, OTTAWA, OU CHEZ LE VENDEUR  
LE PLUS PRES.

© CANADA 1975. TOUS DROITS RÉSERVÉS.



PRODUCED BY SURVEYS AND MAPPING BRANCH  
DEPARTMENT OF ENERGY, MINES AND RESOURCES  
OTTAWA, 1975.

COMPILED BY THE SURVEYS AND MAPPING BRANCH  
LANDS SERVICE, BRITISH COLUMBIA, 1967 FROM  
AIR PHOTOGRAPHY AND FIELD SURVEYS 1965.

COPIES MAY BE OBTAINED FROM THE CANADA MAP OFFICE,  
DEPARTMENT OF ENERGY, MINES AND RESOURCES, OTTAWA,  
OR YOUR NEAREST MAP DEALER.

© CANADA COPYRIGHTS RESERVED 1975

ÉQUIDISTANCE DES COURBES ..... 100 PIEDS  
ÉLÉVATIONS EN PIEDS AU-DESSUS DU NIVEAU MOYEN DE LA MER  
SYSTÈME DE RÉFÉRENCE GÉODÉSIQUE NORD-AMÉRICAIN 1927  
PROJECTION TRANSVERSE DE MERCATOR

ÉTABLI PAR LA DIRECTION DES LEVÉS ET DE LA CARTOGRAPHIE, MINISTÈRE DE L'ÉNERGIE, DES MINES ET DES RESSOURCES, OTTAWA, EN 1975.

RECUEILLI PAR LA DIRECTION DES LEVÉS ET DE LA CARTOGRAPHIE, SERVICE DES TERRES, COLOMBIE-BRITANNIQUE, 1967 PAR PHOTOGRAPHIE AÉRIENNE ET LEVÉS SUR LE TERRAIN 1965.

CEES CARTES SONT EN VENTE AU BUREAU DES CARTES  
DU CANADA, MINISTÈRE DE L'ÉNERGIE, DES MINES ET  
DES RESSOURCES, OTTAWA, OU CHEZ LE VENDEUR  
LE PLUS PRES.