

PRODUCED BY THE SURVEYS AND MAPPING BRANCH,  
DEPARTMENT OF ENERGY, MINES AND RESOURCES,  
UPDATED FROM AERIAL PHOTOGRAPHS TAKEN IN 1982.  
CULTURE CHECK 1985. PUBLISHED IN 1987.

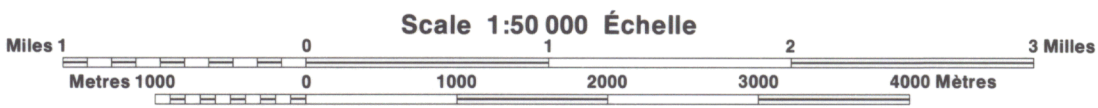
COPIES MAY BE OBTAINED FROM THE CANADA MAP OFFICE,  
DEPARTMENT OF ENERGY, MINES AND RESOURCES, OTTAWA,  
OR YOUR NEAREST MAP DEALER.

© 1987, HER MAJESTY THE QUEEN IN RIGHT OF CANADA,  
DEPARTMENT OF ENERGY, MINES AND RESOURCES.

PROVISIONAL PRINT  
IMPRESSION PROVISOIRE

Roads: loose or stabilized surface, all weather, loose surface, dry weather, unclassified road or street, trail, cut line or portage.  
Routes: gravel, agglomeré, toute saison, de gravier, temps sec, route non classée ou rue, sentier, percée ou portage.  
For complete reference see reverse side. Pour une liste complète des signes, voir au verso.

LITTLE TUYA RIVER  
CASSIAR LAND DISTRICT  
BRITISH COLUMBIA COLOMBIE-BRITANNIQUE



Information concerning bench marks and horizontal survey monuments can be obtained from Geomatics Survey, Surveys and Mapping Branch, Ottawa.

CONVERSION SCALE FOR ELEVATIONS  
Metres 30 20 10 0 50 100  
Feet 100 50 0 100 200 300 400 500 600 700 800 900 1000

COULOUR INTERVAL: 100 FEET  
Elevations in feet above Mean Sea Level  
North American Datum 1927  
Transverse Mercator Projection

Pour tout renseignement concernant les repères et bornes altimétriques, s'adresser aux levés géodésiques, Direction des levés et de la cartographie, Ottawa.

ÉCHELLE DE CONVERSION DES ALTITUDES  
Mètres 30 20 10 0 50 100  
Pieds 100 50 0 100 200 300 400 500 600 700 800 900 1000

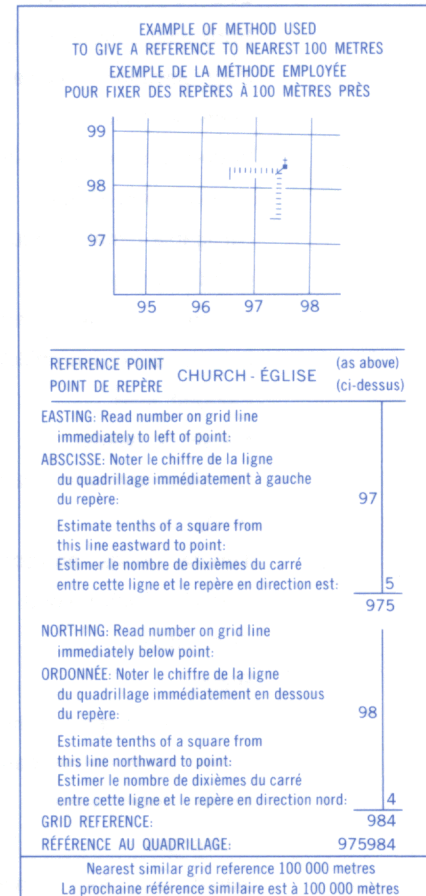
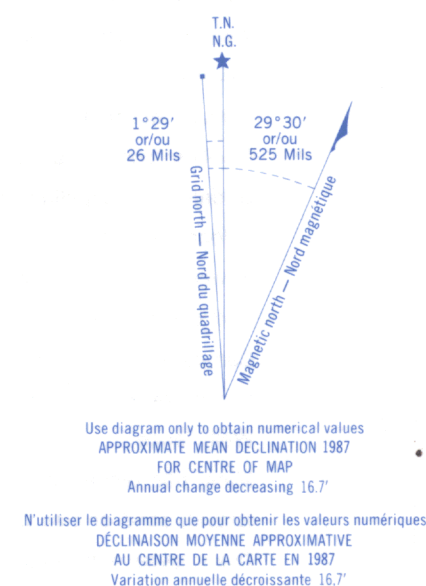
ÉQUIDISTANCE DES COURBES 100 PIEDS  
Altitudes en pieds  
Système de référence géodésique nord-américain, 1927  
Projection transverse de Mercator

ÉTABLIE PAR LA DIRECTION DES LEVÉS ET DE LA CARTOGRAPHIE,  
MINISTÈRE DE L'ÉNERGIE, DES MINES ET DES RESSOURCES,  
MISE À JOUR À L'AIDE DE PHOTOGRAPHIES AÉRIENNES PRISES EN  
1982. VÉRIFICATION DES COUPAGES EN 1985. PUBLIÉE EN 1987.

CES CARTES SONT EN VENTE AU BUREAU DES CARTES DU  
CANADA, MINISTÈRE DE L'ÉNERGIE, DES MINES ET DES RES-  
SOURCES, OTTAWA, OU CHEZ LE VENDOR LE PLUS PRÈS.

© 1987, SA MAJESTÉ LA REINE DU CHEF DU CANADA,  
MINISTÈRE DE L'ÉNERGIE, DES MINES ET DES RESSOURCES.

Military users, refer to this map as: Référence de cette carte pour usage militaire:	SERIES A 721 MAP 104 J/7 ÉDITION 3 MCE	SÉRIE CARTE ÉDITION
---	--	---------------------------



131°30'				130°00'
58°45'	104 J11	104 J10	104 J9	58°45'
	104 J6	104 J7	104 J8	
	104 J3	104 J2	104 J1	
58°00'				58°00'