
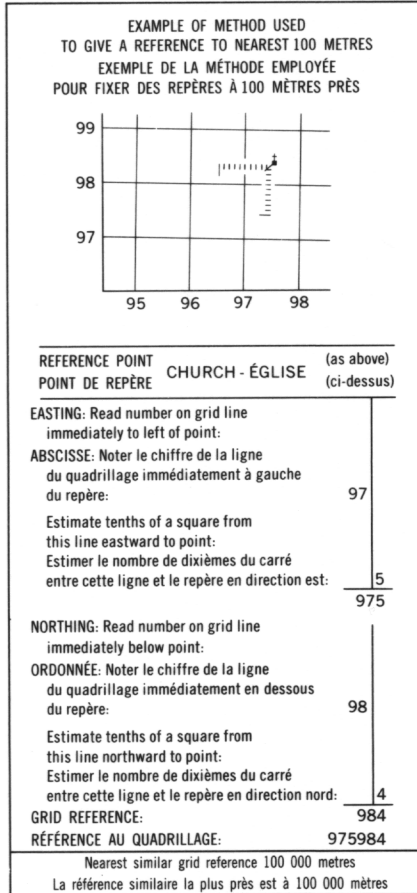
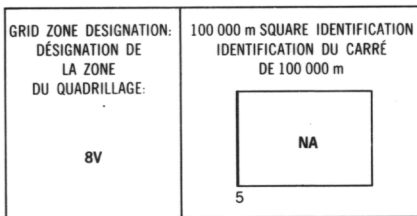


LEGEND - LÉGENDE

ROAD, HARD SURFACE		ROUTE, REVÊTEMENT DUR
ROAD, LOOSE SURFACE		ROUTE, SURFACE DE GRAVIER
CART TRACK, WINTER ROAD		CHEMIN DE TERRE, ROUTE D'HIVER
TRAIL, CUT LINE, PORTAGE		SENTIER, PERCÉE OU PORTAGE
BUILT-UP AREA		AGGLOMÉRATION
RAILWAY: SIDING, STATION, STOP		CHEMIN DE FER VOIE D'ÉVITEMENT; STATION; ARRÊT
BRIDGE		PONT
SEAPLANE BASE; SEAPLANE ANCHORAGE		BASE D'HYDRAVIONS; ANCRAGE D'HYDRAVIONS
HOUSE, BARN		MAISON; GRANGE
CHURCH; SCHOOL; POST OFFICE		ÉGLISE; ÉCOLE; BUREAU DE POSTE
TOWER; LANDMARK OBJECT		TOUR; POINT DE REPERE
WELL; OIL, GAS, TANK; WATER		Puits; PÉTROLE, GAZ, RÉSERVOIR; EAUX
POWER TRANSMISSION LINE		LIGNE DE TRANSPORT D'ÉNERGIE
MINE, GRAVEL PIT		MINE; GRAVIERÈRE
CUTTING, EMBANKMENT		DÉBLAI; REMBLAI
INTERNATIONAL, PROVINCIAL BOUNDARY WITH MONUMENT AND NUMBER		FRONTIÈRE INTERNATIONALE, LIMITE PROVINCIALE AVEC MONUMENT ET NUMÉRO
PROVINCIAL BOUNDARY, UNSURVEYED		LIMITE PROVINCIALE, NON APPRÉHÉE
COUNTY, DISTRICT BOUNDARY		LIMITE DE COMITÉ, DE DISTRICT
TOWNSHIP, PARISH BOUNDARY		LIMITE DE TOWNSHIP, DE CANTON, DE PAROISSE
MUNICIPALITY BOUNDARY		LIMITE DE MUNICIPALITÉ
RESERVE, SANCTUARY, PARK, ETC. BOUNDARY		LIMITE DE RÉSERVES, SANCTUAIRES, PARCS, ETC.
OUTLINED LANDMARK AREA		LIMITE DE SURFACE REPERE
BOUNDARY APPROXIMATE		LIMITE APPROXIMATIVE
D.L.S. TOWNSHIP CORNER: SURVEYED, UNSURVEYED		COIN DE TOWNSHIP (A.T.C.): APPRÉHÉE, NON APPRÉHÉE
D.L.S. SECTION CORNERS		COINS DE SECTION (A.T.C.)
HORIZONTAL CONTROL POINT		POINT DE CONTRÔLE PLANIMÉTRIQUE
SPOT MARK WITH ELEVATION		REPERE DE NIVELLEMENT AVEC COTE
ENCHANCEMENT, PRECISE		POINT COTE, PRÉCIS
STREAM OR SHORELINE: INDEFINITE		COURS D'EAU OU RIVE, IMPRÉCIS
LAKE, INTERMEDIATE LAKE, SHALLOW LAKE		LAC; LAC INTERMÉDIAIRE; LAC PEU PROFOND
FLOODED LAND		TERRAIN INONDÉ
MARSH: SWAMP (WOODED); STRING BOG		MARAIS; BOISÉ; MARÉCAUX; FONDRIÈRE À CHÈMUNTS
DRY RIVER BED WITH CHANNELS		LIT DE RIVIÈRE ASSÉCHÉ AVEC CANAUX
RAPIDS, FALLS; RAPIDS		RAPIDES; CHUTES; RAPIDES
FRESHORE FLATS, SAND IN WATER, ROCKS		ESTRANS, SABLE SOUS L'EAU; ROCES
TUNDRA; LAKES IN TUNDRA; POLYGONS		TOUNDRAS; LACS EN TOUNDRAS; POLYÈDRES DE TOUNDRAS
PALSA BOG		FONDRIÈRE DE PALME
DAM; WHARF		BARRAGE; QUAI
ICEFIELD (GLACIER); MORAINÉ		CHAMP DE GLACE (GLACIER); MORAINÉ
DEBRIS COVERED ICE		GLACE AVEC DÉBRIS
PINGO		PINGO
CONTOURS		COURBES DE NIVEAU
APPROXIMATE CONTOURS		COURBES D'APPROXIMATIVES
DEPRESSION CONTOUR		COURBE DE CUVETTE
CLIFF		FALaises
SPOT ELEVATION, APPROXIMATE: LAND; WATER		POINT COTE, APPROXIMATIF: SUR TERRE; SUR L'EAU
ESKER		ESKER
SAND, SAND DUNES, RAISED BEACHES		SABLE; DUNES DE SABLE; PLAGES SURÉLEVÉES
HISTORIC SITE		LIEU HISTORIQUE
WOODED AREA, FOREST; CLEARED AREA		SURFACE BOISÉE; FORÊT; ESPACE DÉNUDÉE, CLAIRÉ



ONE THOUSAND METRE
UNIVERSAL TRANSVERSE MERCATOR GRID
ZONE 8
QUADRILLAGE UNIVERSEL TRANSVERSE DE MERCATOR
DE MILLE MÈTRES



MOUNT PULLEN
104 M/2
EDITION 1 ÉDITION