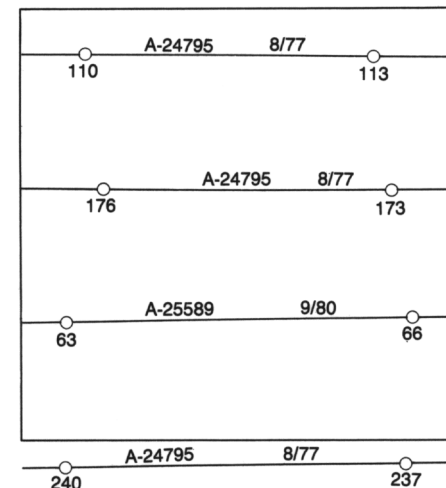



LEGEND - LÉGENDE

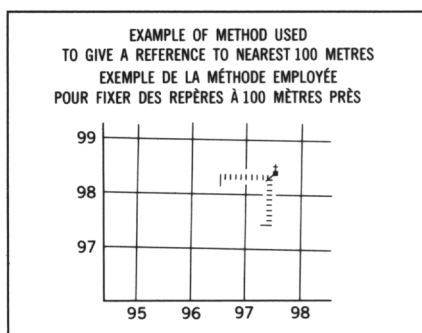

| | | |
|---|--|---|
| ROAD, HARD SURFACE | | ROUTE, REVÊTEMENT DUR |
| ROAD, LOOSE SURFACE | | ROUTE, SURFACE DE GRAVIER |
| CART TRACK, WINTER ROAD | | CHEMIN DE TERRE, ROUTE D'HIVER |
| TRAIL, CUT LINE, PORTAGE | | SENTIER, PERCÉE OU PORTAGE |
| BUILT-UP AREA | | AGLOMÉRATION |
| RAILWAY: SIDING, STATION, STOP | | CHEMIN DE FER: VOIE D'ÉVITEMENT; STATION; ARRÊT |
| BRIDGE | | PONT |
| SEAPLANE BASE; SEAPLANE ANCHORAGE | | BASE D'HYDROAVIONS; ANCRAGE D'HYDROAVIONS |
| HOUSE; BARN | | MAISON; GRANGE |
| CHURCH; SCHOOL; POST OFFICE | | ÉGLISE; ÉCOLE; BUREAU DE POSTE |
| TOWER; LANDMARK OBJECT | | TOUR; VALEUR DE RÉPÈRE |
| WELL; OIL, GAS, TANK; WATER | | PUITS; PÉTROLE, GAZ; RÉSERVOIR; EAUX |
| POWER TRANSMISSION LINE | | LIGNE DE TRANSPORT D'ÉNERGIE |
| MINE; GRAVEL PIT | | MINE; CARRIÈRE DE GRAVIER |
| CUTTING, EMBANKMENT | | DÉBLAI; REMBLAIS |
| INTERNATIONAL, PROVINCIAL BOUNDARY WITH MONUMENT AND NUMBER | | FRONTIÈRE INTERNATIONALE, LIMITE PROVINCIALE AVEC BORNE ET NUMÉRO |
| PROVINCIAL BOUNDARY, UNSURVEYED | | FRONTIÈRE PROVINCIALE, NON APPRÉHENSÉE |
| COUNTY, DISTRICT BOUNDARY | | LIMITE DE COMTE OU DE DISTRICT |
| TOWNSHIP, PARISH BOUNDARY | | LIMITE DE CANTON, DE PAROISSE |
| MUNICIPALITY BOUNDARY | | LIMITE DE MUNICIPALITÉ |
| RESERVE, SANCTUARY, PARK, ETC. BOUNDARY | | LIMITE DE RÉSERVES, SANCTUAIRES, PARCS, ETC. |
| OUTLINED LANDMARK AREA, TOWN AREA APPROXIMATE, ETC. | | LIMITE DE SURFACE RÉPÈRE, SURFACE APPROXIMATIVE, ETC. |
| D.L.S. TOWNSHIP CORNER: SURVEYED; UNSURVEYED | | COIN DE CANTON (A.T.C.): APPRÉHENSÉ; NON APPRÉHENSÉ |
| D.L.S. SECTION CORNERS | | COINS DE SECTION (A.T.C.) |
| HORIZONTAL CONTROL POINT | | POINT DE CONTRÔLE PLANIMÉTRIQUE |
| BENCH MARK WITH ELEVATION | | RÉPÈRE DE NIVELLEMENT AVEC COTE |
| SPOT ELEVATION, PRECISE | | POINT COTÉ, PRÉCIS |
| STREAM OR SHORELINE, INDEFINITE | | COURS D'EAU OU RIVE; IMPRÉCIS |
| LAKE; INTERMITTENT LAKE; SHALLOW LAKE | | LAC; LAC INTERMITTENT; LAC PEU PROFOND |
| FLOODED LAND | | TERRAIN INONDÉ |
| MARSH; SWAMP (WOODED); STRING BOG | | MARAIS; BOISÉ; MARÉCAUX; FONDRIÈRE À FILLEMENTS |
| DRY RIVER BED WITH CHANNELS | | RIVER DRY ASSOCIÉ AVEC CHENAUX |
| RAPIDS; FALLS; RAPIDS | | RAPIDES; CHUTES; RAPIDES |
| FORESHORE FLATS, SAND IN WATER, ROCKS | | ESTRANS, SABLE SOUS L'EAU; ROCHERS |
| TUNDRA; LAKES IN TUNDRA; POLYGONS | | TOUNDRAS; LACS EN TOUNDRAS; POLYÈDRES DE TOUNDRAS |
| PALSA BOG | | FONDRIÈRE DE PALIS |
| DAM, WHARF | | BARRAGE; QUAI |
| ICEFIELD (GLACIER); MORANE | | CHAMP DE GLACE (GLACIER); MORAIN |
| PINGO | | PINGO |
| DITCH | | FOSSÉ |
| CONTOURS | | COURBES DE NIVEAU |
| APPROXIMATE CONTOURS | | COURBES DE NIVEAU APPROXIMATIVES |
| DEPRESSION CONTOUR | | COURBE DE CUVETTE |
| CLIFF | | FALAIS |
| SPOT ELEVATION, APPROXIMATE: LAND; WATER | | POINT COTÉ, APPROXIMATIF: SUR TERRE; SUR L'EAU |
| ESKER | | ESKÈRE |
| SAND, SAND DUNES, RAISED BEACHES | | SABLE; DUNES DE SABLE; PLAGES SURÉLEVÉES |
| HISTORIC SITE | | LIÉU HISTORIQUE |
| WOODED AREA, FOREST; CLEARED AREA | | SURFACE BOISÉE; FORÊT; ESPACE DÉNUDÉ, CLAIRIER |

METRIC/METRIQUE

PHOTOGRAPHY PHOTOGRAPHIE
COMPILATION RESTITUTION



| | |
|---|---|
| <p>GRID ZONE DESIGNATION: DESIGNATION DE LA ZONE DU QUADRILLAGE:</p> <p>9 V</p> | <p>100 000 m SQUARE IDENTIFICATION IDENTIFICATION DU CARRÉ DE 100 000 m</p>  |
|---|---|

REVISION RÉVISION

| REFERENCE POINT POINT DE REPÈRE | CHURCH - ÉGLISE | (as above) (ci-dessus) |
|---|-----------------|---------------------------|
| EASTING: Read number on grid line immediately to right of point. ABSCISSE: Noter le chiffre de la ligne du quadrillage immédiatement à gauche du repère: | | 97 |
| Estimate tenths of a square from this line eastward to point. Estimer le nombre de dixièmes de carré entre cette ligne et le repère en direction est: | | <u>5</u> 975 |
| NORTHING: Read number on grid line immediately below point. ORDONNÉE: Noter le chiffre de la ligne du quadrillage immédiatement en dessous du repère: | | 98 |
| Estimate tenths of a square from this line northward to point. Estimer le nombre de dixièmes de carré entre cette ligne et le repère en direction nord: | | <u>4</u> 984 |
| GRID REFERENCE: | | 975984 |
| REFERENCE AU QUADRILLAGE: | | 975984 |
| Nearest smallest grid reference 100,000 metres La plus petite référence de grille 100 000 mètres | | |

ONE THOUSAND METRE
UNIVERSAL TRANSVERSE MERCATOR GRID
ZONE 9
QUADRILLAGE DE MILLE MÈTRES
TRANSVERSE UNIVERSEL DE MERCATOR

| | | |
|----------|----------|----------|
| 105 H/3 | 105 H/2 | 105 H/1 |
| 105 A/14 | 105 A/15 | 105 A/16 |
| 105 A/11 | 105 A/10 | 105 A/9 |

The 1984 MAGNETIC BEARING is 30°42' (546 miles)
EAST of GRID NORTH.

ANNUAL CHANGE DECREASING 8.7'

GRID NORTH is 0°13' (4 miles) EAST of TRUE NORTH
for centre of map.

Le RÉPÈRE MAGNÉTIQUE en 1984 est à 30°42' (546 m)
à l'EST du NORD DU QUADRILLAGE.

VARIATION ANNUELLE DÉCROISSANTE 8.7'

Le NORD DU QUADRILLAGE est à 0°13' (4 miles) à l'ES
du NORD GÉOGRAPHIQUE au centre de la carte.

PRODUCED BY THE SURVEYS AND MAPPING BRANCH,
DEPARTMENT OF ENERGY, MINES AND RESOURCES,
OTTAWA. PUBLISHED IN 1985.

COPIES MAY BE OBTAINED FROM THE CANADA MAP OFFICE,
DEPARTMENT OF ENERGY, MINES AND RESOURCES, OTTAWA,
OR YOUR NEAREST MAP DEALER.

© 1985. HER MAJESTY THE QUEEN IN RIGHT OF CANADA .
DEPARTMENT OF ENERGY, MINES AND RESOURCES.

ELEVATIONS IN METRES ABOVE MEAN SEA LEVEL
CONTOUR INTERVAL 20 METRES

NORTH AMERICAN DATUM 1927
TRANSVERSE MERCATOR PROJECTION

INFORMATION CONCERNING BENCH MARKS AND HORIZONTAL SURVEY MONUMENTS CAN BE OBTAINED FROM GEODETIC SURVEY, SURVEYS AND MAPPING BRANCH, OTTAWA.

ALTITUDES EN MÈTRES


ÉQUIDISTANCE DES COURBES... 20 MÈTRES

SYSTÈME DE RÉFÉRENCE GÉODÉSIQUE NORD-AMÉRICAIN 1983
PROJECTION TRANSVERSE DE MERCATOR

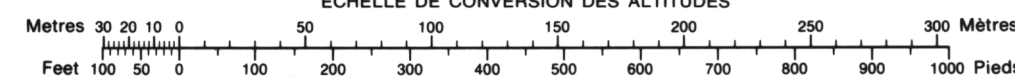
POUR TOUT RENSEIGNEMENT CONCERNANT LES REPÈRES
ET BORNES ALTIMÉTRIQUES, S'ADRESSER AUX LEVÉS
GÉODÉSIQUES, DIRECTION DES LEVÉS ET DE LA CARTO-
GRAPHIE, OTTAWA.

ÉTABLIE PAR LA DIRECTION DES LEVÉS ET DE LA CARTOGRAPHIE
MINISTÈRE DE L'ÉNERGIE, DES MINES ET DES RESSOURCES
OTTAWA. PUBLIÉE EN 1985.

© 1985. SA MAJESTÉ LA REINE DU CHEF DU CANADA.
MINISTÈRE DE L'ÉNERGIE, DES MINES ET DES RESSOURCES



CONVERSION SCALE FOR ELEVATIONS
ÉCHELLE DE CONVERSION DES ALTITUDES



MOUNT MURRAY
105 A/15
EDITION 1 ÉDITION