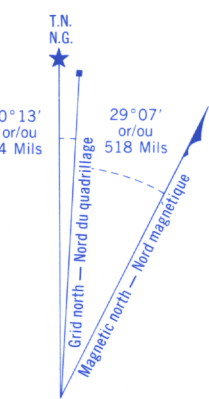




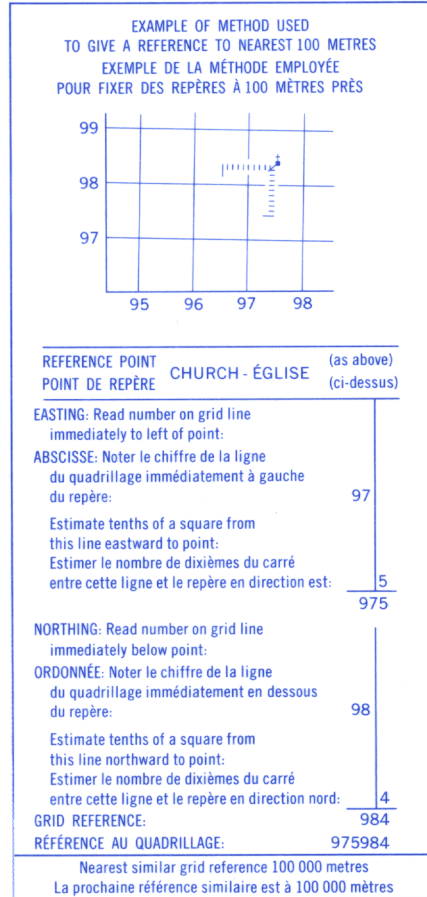
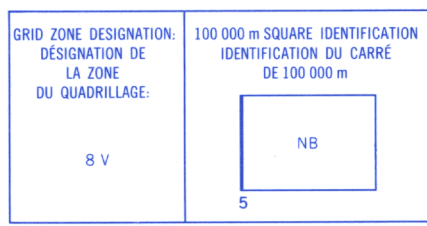
Military users,
refer to this map as:
Référence de cette carte
pour usage militaire:

SERIES A 722 SÉRIE
MAP 105 D/2 CARTE
EDITION 3 MCE ÉDITION




Use diagram only to obtain numerical values
APPROXIMATE MEAN DECLINATION 1985
FOR CENTRE OF MAP
Annual change decreasing 6.5
Utiliser le diagramme seulement pour obtenir les valeurs numériques
DECLINAISON MOYENNE APPROXIMATIVE
AU CENTRE DE LA CARTE EN 1985
Variation annuelle décroissante 6.5

ONE THOUSAND METRE
UNIVERSAL TRANSVERSE MERCATOR GRID
ZONE 8
QUADRILLAGE UNIVERSEL TRANSVERSE DE MERCATOR
DE MILLE MÈTRES



Coordinate Conversion NAD 27 to NAD 83 (NCS 84)
Mean values for this map
Geographic: Latitude - subtract 1.1°
Longitude - add 4.4°
Grid: Northing - add 172m
Easting - subtract 102m
Conversion des coordonnées NAD 27 à NAD 83 (NCS 84)
Valeurs moyennes pour cette carte
Coordonnées géographiques: Latitude - soustraire 1.1°
Longitude - ajouter 4.4°
Quadrillage: Northing - ajouter 172m
Easting - soustraire 102m



Produced by the SURVEYS AND MAPPING BRANCH,
DEPARTMENT OF ENERGY, MINES AND RESOURCES,
updated from aerial photographs taken in 1971 and 1975 Culture
sheet 1581. Published in 1986.
Copies may be obtained from the Canada Map Office,
Department of Energy, Mines and Resources, Ottawa,
or your nearest map dealer.
© 1986, Her Majesty the Queen in Right of Canada,
Department of Energy, Mines and Resources.
Roads:
loose or stabilized surface, all weather - gravier, aggloméré, toute saison
loose surface, dry weather - de gravier, temps sec
unclassified road or street - route non classée ou rue
cart-track - sentier, percée ou portage
trail, cut line or portage - sentier, percée ou portage
FOR COMPLETE REFERENCE SEE REVERSE SIDE
POUR UNE LISTE COMPLETE DES SIGNES, VOIR AU VERSO

CARCROSS
YUKON TERRITORY BRITISH COLUMBIA
TERRITOIRE DU YUKON COLOMBIE-BRITANNIQUE
Scale 1:50 000 Echelle
Miles 1 0 1 2 3
Mètres 1000 0 1000 2000 3000 4000
Contours internal 100 feet
Elevations in feet above Mean Sea Level
North American Datum 1927
Transverse Mercator Projection
CONTOUR INTERNE 100 PIEDS
Altitudes en pieds
Système de référence géodésique nord-américain, 1927
Projection transverse de Mercator

Information concerning bench marks and horizontal survey monuments can
be obtained from Geodetic Survey, Surveys and Mapping Branch, Ottawa.
Pour tout renseignement concernant les repères et bornes altimétriques, s'adresser
aux levés géodésiques, Direction des levés et de la cartographie, Ottawa.
CONVERSION SCALE FOR ELEVATIONS
Metres 30 20 10 0 50 100
Feet 100 50 0 100 200 300
Echelle de conversion des altitudes
Mètres 200 250 300
Pieds 600 750 900 1000
EQUIDISTANCE DES COURBES 100 PIEDS
Altitudes en pieds
Système de référence géodésique nord-américain, 1927
Projection transverse de Mercator

Échelle 1:50 000
Les cartes sont en vente au Bureau des Cartes du Canada,
ministère de l'Énergie, des Mines et des Ressources, Ottawa,
ou chez le vendeur le plus près.
© 1986, Sa Majesté La Reine du Chef du Canada,
Ministère de l'Énergie, des Mines et des Ressources.