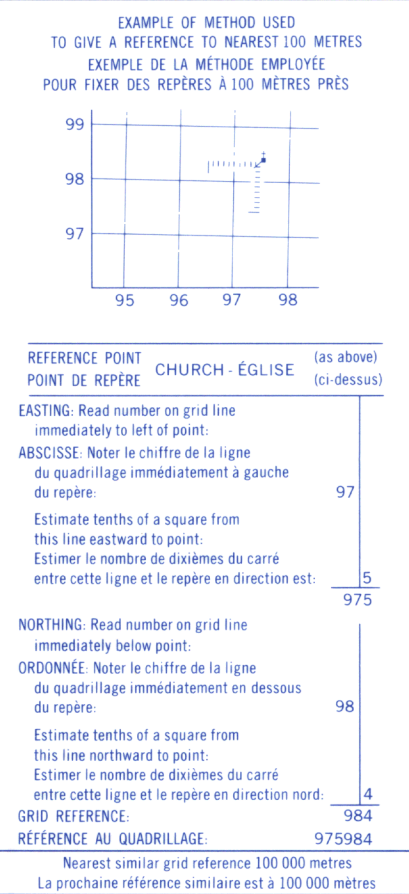
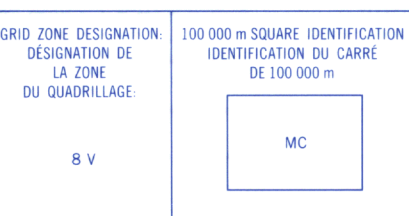





ONE THOUSAND METRE
UNIVERSAL TRANSVERSE MERCATOR GRID
ZONE 8
QUADRILLAGE UNIVERSEL TRANSVERSE DE MERCATOR
DE MILLE MÈTRES



Roads:	Routes:	
loose or stabilized surface, all weather	gravier, aggloméré, toute saison ..	 2 lanes or more  less than 2 lanes
loose surface, dry weather	de gravier, temps sec	2 voies ou plus moins de 2 voies
unclassified road or street	route non classée ou rue	
cart track	de terre	
trail, cut line or forage	sentier, percée ou route	
<p>FOR COMPLETE REFERENCE SEE REVERSE SIDE</p>		<p>POUR UNE LISTE COMPLÈTE DES SIGNES, VOIR AU VERSO</p>

Scale 1:50 000 Échelle

Miles 1 0 1 2 3 Miles

Metres 1000 0 1000 2000 3000 4000 Metres

CONVERSION SCALE FOR ELEVATIONS

Metres 30 20 10 0 50 100

Feet 100 50 0 100 200 300

ÉCHELLE DE CONVERSION DES ALTITUDES

Mètres	Pieds
150	500
200	656
250	820
300	984

THIRTY-SEVEN MILE CREEK
105 D/13
SECTION 4 EDITION