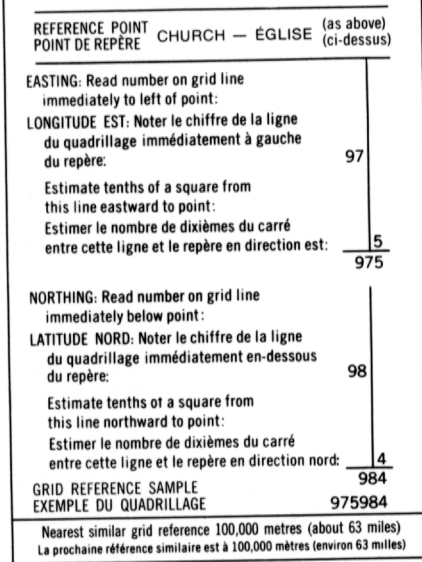
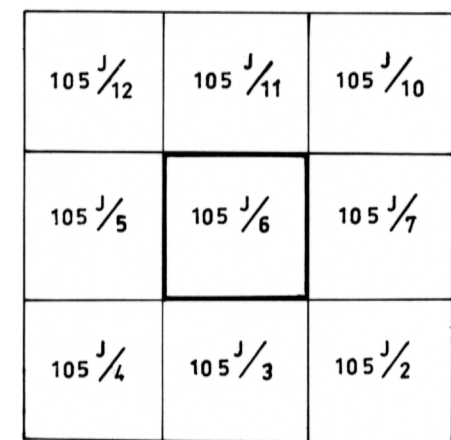
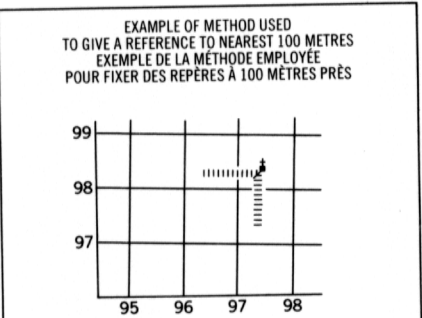
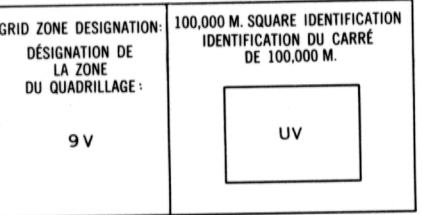
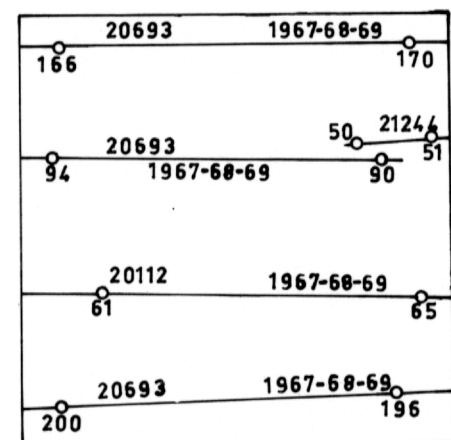


ROADS AND RELATED FEATURES		ROUTES ET OUVRAGES CONNEXES		
HARD SURFACE, ALL WEATHER	SURFACE DURE, TOUTES SAISONS			
LOOSE SURFACE	GRAVIER			
CART TRACK, WINTER ROAD	CHEMIN DE TERRE, D'HIVER			
	UNDER CONSTRUCTION		EN CONSTRUCTION	
TRAIL, CUTLINE, PORTAGE	SENTIER, PERCÉE, PORTAGE			
BUILT UP AREA	AGGLOMÉRATION			
RAILWAY, SIDING, STATION, STOP	CHEMIN DE FER, VOIE D'ÉVITEMENT, GARE, ARRÊT			
BRIDGE	PONT			
SEAPLANE BASE, ANCHORAGE	HYDROAÉROPORT, MOULAGE			
LANDMARK FEATURES		POINTS DE REPÈRE		
HOUSE, BARN	MAISON, GRANGE			
CHURCH, SCHOOL	ÉGLISE, ÉCOLE			
POST OFFICE	BUREAU DE POSTE			
HISTORICAL SITE	LIEU HISTORIQUE			
TOWERS: FIRE, RADIO	TOURS: FEU, RADIO			
WELL: OIL, GAS	PUITS: PÉTROLE, GAZ			
TANK: OIL, GASOLINE, WATER	RÉSERVOIR: PÉTROLE, ESSENCE, EAU			
TELEPHONE LINE	LIGNE TÉLÉPHONIQUE			
POWER TRANSMISSION LINE	LIGNE DE TRANSPORT D'ÉNERGIE			
MINE	MINE			
CUTTING, EMBANKMENT	TRANCHÉE, REMBLAI			
GRAVEL PIT	FOSSE DE GRAVIER			
BOUNDARIES AND CONTROL		FRONTIÈRES ET POINTS DE RÉFÉRENCES		
INTERNATIONAL, PROVINCIAL	INTERNATIONALE, PROVINCE			
	BOUNDARY MONUMENT		BORNE FRONTIÈRE	
COUNTY, DISTRICT	COMTÉ, DISTRICT			
TOWNSHIP, PARISH — SURVEYED	CANTON, PAROISSE — ARPENTÉ			
	— UNSURVEYED		— NON ARPENTÉ	
TOWNSHIP, DLS — SURVEYED	CANTON, DLS — ARPENTÉ			
	— UNSURVEYED		— NON ARPENTÉ	
	— SECTION CORNERS		— SECTION ANGULAIRE	
MUNICIPALITY	MUNICIPALITÉ			
INDIAN RESERVE, PARK, ETC.	RÉSERVE INDIENNE, PARC, ETC.			
HORIZONTAL CONTROL POINT	REPÈRE PLANIMÉTRIQUE			
BENCH MARK	REPÈRE DE NIVELLEMENT			
SPOT ELEVATION, ELEVATION APPROXIMATE	POINT CÔTÉ, ÉLEVATION APPROXIMATIVE			
DRAINAGE AND RELATED FEATURES		DRAINAGE ET OUVRAGES CONNEXES		
STREAM, SHORELINE; INDEFINITE	COURS D'EAU, RIVE; IMPRÉCISE			
DIRECTION OF FLOW	DIRECTION DU COURANT			
LAKE; INTERMITTENT	LAC, INTERMITTENT			
INUNDATED, FLOODED LAND	TERRAIN INONDÉ			
MARSH OR SWAMP (WOODED)	MARAIS OU MARÉCAGE (BOISÉE)			
DRY RIVER BED WITH CHANNELS	LIT DE COURS D'EAU TARI AVEC CHENAUX			
SAND, ABOVE, IN WATER	SABLE, AU DESSUS, DANS L'EAU			
STRING BOG	MARECAGES EN ENFILEE			
TUNDRA PONDS, POLYGONS	TOUNDRAS: ÉTANGS, SOLS POLYGONAUX			
RAPIDS	RAPIDES			
FORESHORE FLATS	ESTRANS			
ROCK	ROCHE			
DAM	BARRAGE			
WHARF	QUAI			
DITCH	FOSSE			
RELIEF FEATURES		RELIEF		
CONTOURS	COURBE DE NIVEAU			
APPROXIMATE CONTOUR	COURBE DE NIVEAU APPROXIMATIF			
DEPRESSION	COURBE DE CUVETTE			
ESKER	ESKER			
PINGO	PINGO			
SAND, SAND DUNES	SABLE, DUNES			
PALSA BOG	PALSE			
WOODED AREA	RÉGION BOISÉE			



PRODUCED BY SURVEYS AND MAPPING BRANCH,
DEPARTMENT OF ENERGY, MINES AND RESOURCES.
OTTAWA, 1971

CONTOUR INTERVAL 100 FEET

JACKFISH LAKE
YUKON TERRITORY

SCALE 1:50,000 ÉCHELLE
1.25 inches to 1 mile approximately

ÉTABLIE PAR LA DIRECTION DES LEVÉS ET DE LA
CARTOGRAPHIE, MINISTÈRE DE L'ÉNERGIE, DES
MINES ET DES RESSOURCES, OTTAWA, EN 1971.

ÉQUIDISTANCE DES COURBES

100 PIEDS

CONVERSION SCALE FOR ELEVATIONS
ÉCHELLE DE CONVERSION DES ÉLÉVATIONS

QUADRILLAGE DE MILLE MÈTRES

UNIVERSEL TRANSVERSE DE MERCATOR

CONCLUSIONS

700 800 900 1000 Feet

EAST of GRID NORTH.

Le REPERE MAGNETIQUE en 1972 est 55 50 (55° 50' 00" N)
à l'est du NORD DU QUADRILLAGE.

GRID NORTH IS 2°00' (36 miles) WEST of TRUE NORTH
for centre of map.

Le NORD DU QUADRILLAGE est 2°00' (36 mils) à l'est du NORD GÉOGRAPHIQUE au centre de la carte.