

Military users,  
refer to this map as:  
Référence de la carte  
pour usage militaire:


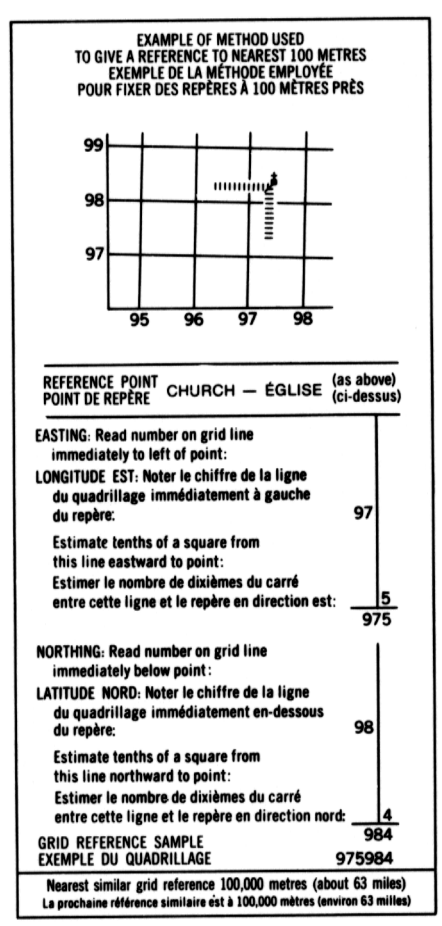
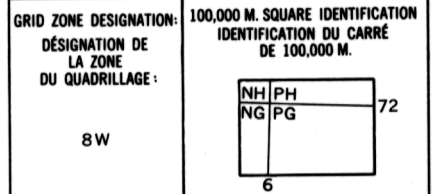
SERIES A 722 SÉRIE  
MAP 106 C/15 CARTE  
EDITION 1 MCE ÉDITION

- ROADS AND RELATED FEATURES**
- HARD SURFACE, ALL WEATHER
  - LOOSE SURFACE
  - CART TRACK, WINTER ROAD  
OR ROAD UNDER CONSTRUCTION
  - TRAIL, CUT LINE, PORTAGE
  - BUILT-UP AREA
  - RAILWAY, SIDING, STATION, STOP
  - BRIDGE
  - SEAPLANE BASE, ANCHORAGE
- LANDMARK FEATURES**
- HOUSE, BARN
  - CHURCH, SCHOOL
  - POST OFFICE
  - HISTORICAL SITE
  - TOWERS: FIRE, RADIO
  - WELL, OIL, GAS
  - TANK: OIL, GASOLINE, WATER
  - TELEPHONE LINE
  - POWER TRANSMISSION LINE
  - MINE
  - CUTTING, EMBANKMENT
  - GRAVEL PIT
- BOUNDARIES AND SURVEY CONTROL**
- INTERNATIONAL, PROVINCIAL  
BOUNDARY MONUMENT
  - COUNTY, DISTRICT
  - TOWNSHIP, PARISH - SURVEYED  
- UNSURVEYED
  - TOWNSHIP, DLS - SURVEYED, UNSURVEYED  
- SECTION CORNERS
  - MUNICIPALITY
  - INDIAN RESERVE, PARK, ETC.
  - HORIZONTAL SURVEY POINT
  - BENCH MARK
  - SPOT ELEVATION, ELEVATION APPROXIMATE
- DRAINAGE AND RELATED FEATURES**
- STREAM, SHORELINE: INDEFINITE
  - DIRECTION OF FLOW
  - LAKE, INTERMITTENT LAKE
  - INUNDATED LAND
  - MARSH, SWAMP (WOODED)
  - DRY RIVER BED WITH CHANNELS
  - SAND, ABOVE, IN WATER
  - STRING BOG
  - TUNDRA: PONDS, POLYGONS
  - RAPIDS, FALLS, RAPIDS
  - FORESHORE FLATS
  - ROCK
  - DAM
  - WHARF
  - DITCH
- RELIEF FEATURES**
- CONTOURS
  - APPROXIMATE CONTOUR
  - DEPRESSION
  - ESKER
  - PINGO
  - SAND, SAND DUNES
  - PALSA BOG
  - WOODED AREA
  - CLEARED AREA

- LEGEND - LÉGENDE**
- ROUTES ET OUVRAGES CONNEXES**
- SURFACE DURE, TOUTES SAISONS
  - GRAVIER
  - CHEMIN DE TERRE, D'HIVER  
OU CHEMIN EN CONSTRUCTION
  - SENTIER, PERCÉE, PORTAGE
  - AGGLOMÉRATION
  - CHEMIN DE FER, VOIE D'ÉVITEMENT, GARE, ARRÊT
  - PONT
  - HYDROAÉROPORT, MOULAGE
- POINTS DE REPÈRE**
- MAISON, GRANGE
  - ÉGLISE, ÉCOLE
  - BUREAU DE POSTE
  - LIEU HISTORIQUE
  - TOURS: FEU, RADIO
  - PUITS: PÉTROLE, GAZ
  - RÉSERVOIR: PÉTROLE, ESSENCE, EAU
  - LIGNE TÉLÉPHONIQUE
  - LIGNE DE TRANSPORT D'ÉNERGIE
  - MINE
  - TRANCHEE, REMBLAI
  - FOSSE DE GRAVIER
- FRONTIÈRES ET POINTS DE RÉFÉRENCES**
- INTERNATIONALE, PROVINCIALE  
BORNE FRONTIÈRE
  - COMTÉ, DISTRICT
  - CANTON, PARISSSE - ARPEMENT  
- NON ARPEMENT
  - CANTON, DLS - ARPEMENT NON ARPEMENT  
SECTION ANGULAIRE
  - MUNICIPALITÉ
  - RÉSERVE INDIENNE, PARC, ETC.
  - REPÈRE PLANIMÉTRIQUE
  - REPÈRE DE NIVÈLEMENT
  - POINT COTÉ, ÉLEVATION APPROXIMATIVE
- DRAINAGE ET OUVRAGES CONNEXES**
- COURS D'EAU, RIVE, IMPRÉCISE
  - DIRECTION DU COURANT
  - LAC, LAC INTERMITTENT
  - TERRAIN INONDÉ
  - MARAIS, MARECAGE (BOISÉ)
  - LIT DE COURS D'EAU TARI AVEC CHENAUX
  - SABLE: AU DESSUS, DANS L'EAU
  - MARECAGES EN FILADE
  - TOUNDRA: ETANGS, SOLS POLYAGONAUX
  - RAPIDS, CHUTES, RAPIDS
  - ESTRANS
  - ROCHE
  - BARRAGE
  - QUAI
  - FOSSE
- RELIEF**
- COURBE DE NIVEAU
  - COURBE DE NIVEAU APPROXIMATIF
  - COURBE DE CUVETTE
  - ESKER
  - PINGO
  - SABLE, DUNES
  - PALSE
  - RÉGION BOISÉE
  - RÉGION DÉBOISÉE

PHOTOGRAPHY PHOTOGRAPHIE  
COMPILED RESTITUTION

201	A 20624	07/68	205
132	A 20624	07/68	128
73	A 20694	08/68	69
123	A 20694	08/68	128



106 F/3	106 F/2	106 F/1
106 C/14	106 C/15	106 C/16
106 C/11	106 C/10	106 C/9

ONE THOUSAND METRE  
UNIVERSAL TRANSVERSE MERCATOR GRID  
ZONE 8  
QUADRILLAGE DE MILLE MÈTRES  
UNIVERSAL TRANSVERSE DE MERCATOR

The 1973 MAGNETIC BEARING is 33°00' (587 miles)  
EAST of GRID NORTH.

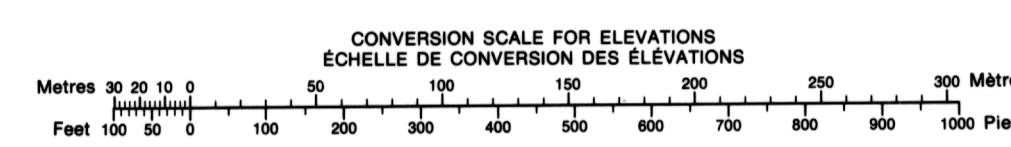
ANNUAL CHANGE DECREASING 5.0'

GRID NORTH is 2°02' (36 miles) EAST of TRUE NORTH  
for centre of map.

Le REPÈRE MAGNÉTIQUE en 1972 est à 33°00' (587 miles)  
EST du NORD DU QUADRILLAGE.

VARIATION ANNUELLE DÉCROISSANTE 5.0'

NORD DU QUADRILLAGE est 2°02' (36 miles) à l'est du  
NORD GÉOGRAPHIQUE au centre de la carte.



PRODUCED BY SURVEYS AND MAPPING BRANCH,  
DEPARTMENT OF ENERGY, MINES AND RESOURCES,  
OTTAWA, 1970.

COPIES MAY BE OBTAINED FROM THE CANADA MAP OFFICE,  
DEPARTMENT OF ENERGY, MINES AND RESOURCES, OTTAWA,  
AT YOUR NEAREST MAP DEALER.

CONTOUR INTERVAL ..... 100 FEET

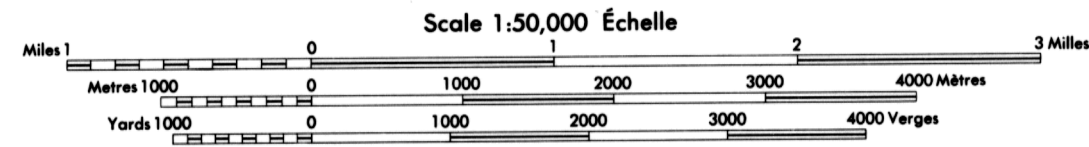
© CANADA COPYRIGHTS RESERVED 1973.

Ces cartes sont en vente au Bureau des Cartes du Canada,  
ministères de l'Énergie, des Mines et des Ressources, Ottawa,  
ou chez le vendeur le plus près.

SYSTÈME DE RÉFÉRENCE GÉODÉSIQUE NORD-AMÉRICAIN 1927

PROJECTION TRANSVERSE DE MERCATOR

YUKON TERRITORY-NORTHWEST TERRITORIES



ÉTABLI PAR LA DIRECTION DES LEVÉS ET DE LA  
CARTOGRAPHIE MINISTÈRE DE L'ÉNERGIE, DES  
MINES ET DES RESSOURCES, OTTAWA, EN 1970.

EQUIDISTANCE DES COURBES ..... 100 FEET

© CANADA 1973. TOUS DROITS RÉSERVÉS.