



METRIC/MÉTRIQUE


METRIC/MÉTRIQUE

PRODUCED BY THE SURVEYS AND MAPPING BRANCH,  
DEPARTMENT OF ENERGY, MINES AND RESOURCES, FROM  
AERIAL PHOTOGRAPHS TAKEN IN 1977. PUBLISHED IN 1987.  
COPIES MAY BE OBTAINED FROM THE CANADA MAP OFFICE,  
DEPARTMENT OF ENERGY, MINES AND RESOURCES, OTTAWA,  
OR YOUR NEAREST MAP DEALER.  
© 1987, HER MAJESTY THE QUEEN IN RIGHT OF CANADA,  
DEPARTMENT OF ENERGY, MINES AND RESOURCES.  
THIS MAP WAS COMPARED WITH SATELLITE IMAGERY OBTAINED  
IN 1985 AND FOUND TO BE UP-TO-DATE IN ALL MAJOR  
FEATURES.

ELEVATIONS IN METRES ABOVE MEAN SEA LEVEL  
CONTOUR INTERVAL..... 40 METRES  
NORTH AMERICAN DATUM 1927  
TRANSVERSE MERCATOR PROJECTION

INFORMATION CONCERNING BENCH MARKS AND HORIZONTAL SURVEY MONUMENTS CAN BE OBTAINED FROM  
GEODETIC SURVEY, SURVEYS AND MAPPING BRANCH,  
OTTAWA.

JARVIS RIVER  
YUKON TERRITORY TERRITOIRE DU YUKON



ALTITUDES EN MÈTRES  
ÉQUIDISTANCE DES COURBES... 40 MÈTRES  
SYSTÈME DE RÉFÉRENCE GÉODÉSIQUE NORD-AMÉRICAIN 1927  
PROJECTION TRANSVERSE DE MERCATOR

POUR TOUT RENSEIGNEMENT CONCERNANT LES RÉPÈRES  
ET BORNES ALTIMÉTRIQUES, S'ADRESSER AUX LEVÉS  
GÉODÉSIQUES, DIRECTION DES LEVÉS ET DE LA CARTO-  
GRAPHIE, OTTAWA.

ÉTABLI PAR LA DIRECTION DES LEVÉS ET DE LA CARTOGRAPHIE,  
MINISTÈRE DE L'ÉNERGIE, DES MINES ET DES RESSOURCES,  
À L'AIDE DE PHOTOGRAPHES AÉRIENNES PRISES EN 1977.  
PUBLIÉE EN 1987.  
Ces cartes sont en vente au bureau des cartes du  
Canada, Ministère de l'énergie, des mines et des res-  
sources, Ottawa, ou chez le vendeur le plus près.  
© 1987, SA MAJESTÉ LA REINE DU CHEF DU CANADA,  
MINISTÈRE DE L'ÉNERGIE, DES MINES ET DES RESSOURCES.  
ON A COMPARÉ CETTE CARTE AUX IMAGES PRISES PAR SATELLITE  
EN 1985. ICI, AUCUNE CORRECTION QUE TOUTES SES CARAC-  
TÉRISTIQUES PRINCIPALES ÉTAIENT À JOUR.

Military users,  
refer to this map as:  
Référence de cette carte  
pour usage militaire:

SERIES A 701 SÉRIE  
MAP 115 B/16 CARTE  
EDITION 2 MCE ÉDITION

JARVIS RIVER  
115 B/16  
EDITION 2 ÉDITION

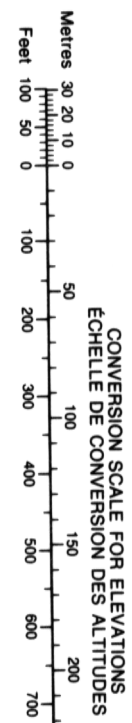
LEGEND - LÉGENDE

ROAD, HARD SURFACE.....	ROUTE, REVÊTEMENT DUR.....
ROAD, LOOSE SURFACE.....	ROUTE, SURFACE DE GRAVIER.....
CART TRACK, WINTER ROAD.....	CHEMIN DE TERRE, ROUTE D'HIVER.....
TRAIL, CUT LINE, PORTAGE.....	SENTIER, PERÇÉE OU PORTAGE.....
BUILT-UP AREA.....	AGGLOMÉRATION.....
RAILWAY: SIDING, STATION, STOP.....	CHEMIN DE FER: VOIE D'ÉVITEMENT; STATION; ARRÊT.....
BRIDGE.....	PONT.....
SEAPLANE BASE: SEAPLANE ANCHORAGE.....	BASE D'HYDRAVIONS; ANCRAGE D'HYDRAVIONS.....
HOUSE; BARN.....	MAISON; GRANGE.....
CHURCH; SCHOOL; POST OFFICE.....	ÉGLISE; ÉCOLE; BUREAU DE POSTE.....
TOWER: LANDMARK OBJECT.....	TOUR: POINT DE RÉPÈRE.....
WELL: OIL, GAS; TANK; WATER.....	PUITS: PÉTROLE; GAZ; RÉSERVOIR: EAU.....
POWER TRANSMISSION LINE.....	LIGNE DE TRANSPORT D'ÉNERGIE.....
MINE: GRAVEL PIT.....	MINE; GRAVIER.....
CUTTING, EMBANKMENT.....	DÉBLAI; REMBLAI.....
INTERNATIONAL, PROVINCIAL BOUNDARY, LIMITE WITH MONUMENT AND NUMBER.....	FRONTIÈRE INTERNATIONALE, LIMITE PROVINCIALE AVEC BORNE ET NUMÉRO.....
PROVINCIAL BOUNDARY, UNSURVEYED.....	LIMITE PROVINCIALE, NON ARPENTÉE.....
COUNTY, DISTRICT BOUNDARY.....	LIMITE DE COMTÉ, DE DISTRICT.....
TOWNSHIP, PARISH BOUNDARY.....	LIMITE DE TOWNSHIP, DE PAROISSE.....
MUNICIPALITY BOUNDARY.....	LIMITE DE MUNICIPALITÉ.....
RESERVE, SANCTUARY, PARK, ETC. BOUNDARY.....	LIMITE DE RÉSERVES, SANCTUAIRES, PARCS, ETC.....
OUTLINED LANDMARK AREA, BOUNDARY APPROXIMATE.....	LIMITE DE SURFACE RÉPÈRE, LIMITE APPROXIMATIVE.....
D.L.S. TOWNSHIP CORNER, SURVEYED, UNSURVEYED.....	COIN DE TOWNSHIP (A.T.C.): ARPENTÉ; NON ARPENTÉ.....
D.L.S. SECTION CORNERS.....	COINS DE SECTION (A.T.C.).....
HORIZONTAL CONTROL POINT.....	POINT DE CONTRÔLE PLANIMÉTRIQUE.....
BENCH MARK WITH ELEVATION.....	RÉPÈRE DE NIVELLEMENT AVEC COTE.....
SPOT ELEVATION, PRECISE.....	POINT CÔTÉ, PRÉCIS.....
STREAM OR SHORELINE, INDEFINITE.....	COURS D'EAU OU RIVE; IMPRÉCIS.....
LAKE; INTERMITTENT LAKE; SHALLOW LAKE.....	LAC; LAC INTERMITTENT; LAC PEU PROFOND.....
FLOODED LAND.....	TERRAIN INONDÉ.....
MARSH; SWAMP (WOODED); STRING BOG.....	MARAIS; BOISÉ MARÉCAGEUX; FONDRIÈRE À FLAMENTS.....
DRY RIVER BED WITH CHANNELS.....	LIT DE RIVIÈRE ASSÉCHÉ AVEC CHENAUX.....
RAPIDS; FALLS; RAPIDS.....	RAPIDES; CHUTES; RAPIDES.....
FORESHORE FLATS, SAND IN WATER; ROCKS.....	ESTRANS, SABLE SOUS L'EAU; ROCHES.....
TUNDRA; LAKES IN TUNDRA; POLYGONS.....	TOUNDRA; LACS EN TOUNDRA; POLYGONES DE TOUNDRA.....
PALSA BOG.....	FONDRIÈRE DE PALSE.....
DAM, WHARF.....	BARRAGE; QUAI.....
ICEFIELD (GLACIER); MORaine.....	CHAMP DE GLACE (GLACIER); MORaine.....
DEBRIS COVERED ICE.....	GLACE AVEC DÉBRIS.....
PINGO.....	PINGO.....
DITCH.....	FOSSÉ.....
CONTOURS.....	COURBES DE NIVEAU.....
APPROXIMATE CONTOURS.....	COURBES DE NIVEAU APPROXIMATIVES.....
DEPRESSION CONTOUR.....	COURBE DE CUVETTE.....
CLIFF.....	FALAISE.....
SPOT ELEVATION, APPROXIMATE: LAND; WATER.....	POINT CÔTÉ, APPROXIMATIF: SUR TERRE; SUR L'EAU.....
ESKER.....	ESKER.....
SAND, SAND DUNES, RAISED BEACHES.....	SABLE; DUNES DE SABLE; PLAGES SURÉLEVÉES.....
HISTORIC SITE.....	LIEU HISTORIQUE.....
WOODED AREA, FOREST; CLEARED AREA.....	SURFACE BOISÉE, FORÊT; ESPACE DÉNUDÉ, CLAIRIÈRE.....

GLOSSARY - GLOSSAIRE

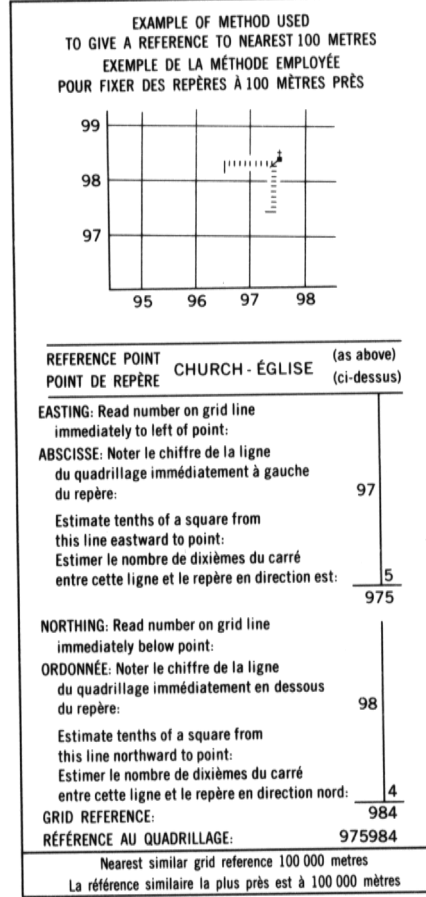
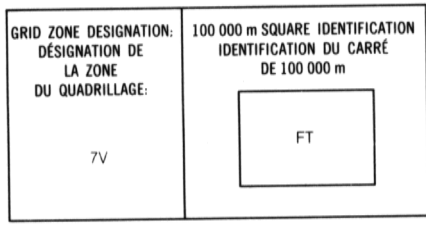
ABANDONED PIPELINE..... PIPELINE ABANDONNÉE.....

NOTE:  
GRID TICKS WITH NUMBERS IN BRACKETS  
OR WITHOUT NUMBERS INDICATE THE  
1000 METRE U.T.M. GRID  
ZONE 8  
LES AMORCES NUMÉRIQUES ENTRE PARENTHÈSES  
OU SANS NUMÉRO INDICENT  
LE QUADRILLE U.T.M. DE 1000 MÈTRES



Use diagram only to obtain numerical values  
APPROXIMATE MEAN DECLINATION 1987  
FOR CENTRE OF MAP  
Annual Change decreasing 13.8  
N'utiliser le diagramme que pour obtenir les valeurs numériques  
DECLINASON MOYENNE APPROXIMATIVE  
AU CENTRE DE LA CARTE EN 1987  
Variation annuelle décroissante 13.8

ONE THOUSAND METRE  
UNIVERSAL TRANSVERSE MERCATOR GRID  
ZONE 7  
QUADRILLE UNIVERSEL TRANSVERSE DE MERCATOR  
DE MILLE MÈTRES



JARVIS RIVER  
115 B/16  
EDITION 2 ÉDITION