

METRIC/MÉTRIQUE

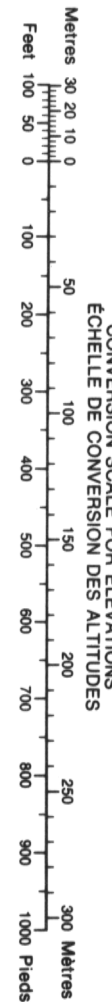
METRIC/MÉTRIQUE

Military users, refer to this map as: Références de cette carte pour usage militaire: SERIES A 701 SÉRIE MAP 115 F/2 CARTE ÉDITION 1 MCE ÉDITION

MOUNT MACAULAY 115 F/2 ÉDITION 1 ÉDITION

LEGEND - LÉGENDE

ROAD, HARD SURFACE.....		ROUTE, REVÊTEMENT DUR
ROAD, LOOSE SURFACE.....		ROUTE, SURFACE DE GRAVIER
CART TRACK, WINTER ROAD.....		CHEMIN DE TERRE, ROUTE D'HIVER
TRAIL, CUT LINE, PORTAGE.....		SENTIER, PERÇÉE OU PORTAGE
BUILT-UP AREA.....		AGGLOMÉRATION
RAILWAY, SIDING, STATION, STOP.....		CHEMIN DE FER- VOIE D'ÉVÈTEMENT; STATION; ARRÊT
BRIDGE.....		PONT
SEAPLANE BASE, SEAPLANE ANCHORAGE.....		BASE D'HYDRAVIONS; ANCRAGE D'HYDRAVIONS
HOUSE, BARN.....		MAISON; GRANGE
CHURCH, SCHOOL, POST OFFICE.....		ÉGLISE; ÉCOLE; BUREAU DE POSTE
TOWER, LANDMARK OBJECT.....		TOUR; POINT DE REPÈRE
WELL, OIL, GAS, TANK, WATER.....		PUTS; PÉTROLE, GAZ; RÉSERVOIR; EAU
POWER TRANSMISSION LINE.....		LIGNE DE TRANSPORT D'ÉNERGIE
MINE, GRAVEL PIT.....		MINE, GRAVIERE
CUTTING, EMBANKMENT.....		DÉBLAI; REMBLAI
INTERNATIONAL, PROVINCIAL BOUNDARY WITH MONUMENT AND NUMBER.....		FRONTIÈRE INTERNATIONALE, LIMITE PROVINCIALE AVEC BORNE ET NUMÉRO
PROVINCIAL BOUNDARY, UNSURVEYED.....		LIMITE PROVINCIALE, NON ARPENTÉE
COUNTY, DISTRICT BOUNDARY.....		LIMITE DE COMITÉ, DE DISTRICT
TOWNSHIP, PARISH BOUNDARY.....		LIMITE DE TOWNSHIP, DE CANTON, DE PAROISSE
MUNICIPALITY BOUNDARY.....		LIMITE DE MUNICIPALITÉ
RESERVE, SANCTUARY, PARK, ETC. BOUNDARY.....		LIMITE DE RÉSERVES, SANCTUAIRES, PARCS, ETC.
OUTLINED LANDMARK AREA, BOUNDARY APPROXIMATE.....		LIMITE DE SURFACE REPÉRÉ, LIMITE APPROXIMATIVE
D.L.S. TOWNSHIP CORNER, SURVEYED, UNSURVEYED.....		COIN DE TOWNSHIP (A.T.C.); ARPENTÉ; NON ARPENTÉ
D.L.S. SECTION CORNERS.....		COINS DE SECTION (A.T.C.)
HORIZONTAL CONTROL POINT.....		POINT DE CONTRÔLE PLANIMÉTRIQUE
BENCH MARK WITH ELEVATION.....		REPÈRE DE NIVELLEMENT AVEC COTE
SPOT ELEVATION, PRECISE.....		POINT COTÉ, PRÉCIS
STREAM OR SHORELINE, INDEFINITE.....		COURS D'EAU OU RIVE; IMPRÉCIS
LAKE, INTERMITTENT LAKE, SHALLOW LAKE.....		LAC; LAC INTERMITTENT; LAC PEU PROFOND
FLOODED LAND.....		TERRAIN INONDÉ
MARSH, SWAMP (WOODED); STRING BOG.....		MARAIS; BOIS; MARECAUX; FONDRIÈRE À FILAMENTS
DRY RIVER BED WITH CHANNELS.....		LIT DE RIVIÈRE ASSÉCHÉ AVEC CHENAUX
RAPIDS, FALLS, RAPIDS.....		RAPIDES; CHUTES; RAPIDES
FORESHORE FLATS, SAND IN WATER, ROCKS.....		ESTRANS, SABLE SOUS L'EAU; ROCHES
TUNDRA, LAKES IN TUNDRA.....		TOUNDRA; LACS EN TOUNDRA
PALSA BOG.....		FONDRIÈRE DE PALSE
DAM, WHARF.....		BARRAGE; QUAI
ICEFIELD (GLACIER); MORAINES.....		CHAMP DE GLACE (GLACIER); MORAINES
DEBRIS COVERED ICE.....		GLACE AVEC DÉBRIS
PINGO.....		PINGO
DITCH.....		FOSSÉ
CONTOURS.....		COURBES DE NIVEAU
APPROXIMATE CONTOURS.....		COURBES DE NIVEAU APPROXIMATIVES
DEPRESSION CONTOUR.....		COURBE DE CUVETTE
CLIFF.....		FALAISE
SPOT ELEVATION, APPROXIMATE: LAND, WATER.....		POINT COTÉ, APPROXIMATIF: SUR TERRE; SUR L'EAU
ESKER.....		ESKER
SAND, SAND DUNES, RAISED BEACHES.....		SABLE, DUNES DE SABLE; PLAGES SURELEVÉES
HISTORIC SITE.....		LIEU HISTORIQUE
WOODED AREA, FOREST; CLEARED AREA.....		SURFACE BOISÉE; FORÊT; ESPACE DÉNUDÉ, CLAIRIÈRE

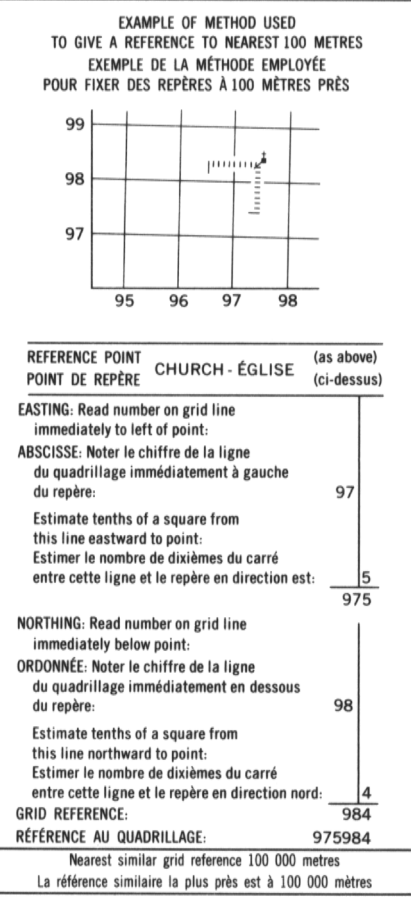


Use diagram only to obtain numerical values
APPROXIMATE MEAN DECLINATION 1987
FOR CENTRE OF MAP
Annual change decreasing 12.7"

N'utiliser le diagramme que pour obtenir les valeurs numériques
DECLINATION MOYENNE APPROXIMATIVE
AU CENTRE DE LA CARTE EN 1987
Variation annuelle décroissante 12,7"

ONE THOUSAND METRE
UNIVERSAL TRANSVERSE MERCATOR GRID
ZONE 7
QUADRILLAGE UNIVERSEL TRANSVERSE DE MERCATOR
DE MILLE MÈTRES

GRID ZONE DESIGNATION DÉSIGNATION DE LA ZONE DU QUADRILLAGE:	100 000 m SQUARE IDENTIFICATION IDENTIFICATION DU CARRÉ DE 100 000 m
7V	ET



PRODUCED BY THE SURVEYS AND MAPPING BRANCH,
DEPARTMENT OF ENERGY, MINES AND RESOURCES, FROM
AERIAL PHOTOGRAPHS TAKEN IN 1977. PUBLISHED IN 1987.
COPIES MAY BE OBTAINED FROM THE CANADA MAP OFFICE,
DEPARTMENT OF ENERGY, MINES AND RESOURCES, OTTAWA,
OR YOUR NEAREST MAP DEALER.

© 1987 HER MAJESTY THE QUEEN IN RIGHT OF CANADA,
DEPARTMENT OF ENERGY, MINES AND RESOURCES.

THIS MAP WAS COMPARED WITH SATELLITE IMAGERY OBTAINED
IN 1986 AND FOUND TO BE UP-TO-DATE IN ALL MAJOR
FEATURES.


ELEVATIONS IN METRES ABOVE MEAN SEA LEVEL
CONTOUR INTERVAL.....40 METRES

NORTH AMERICAN DATUM 1927
TRANSVERSE MERCATOR PROJECTION

INFORMATION CONCERNING BENCH MARKS AND HORI-
ZONTAL SURVEY MONUMENTS CAN BE OBTAINED FROM
GEODETTIC SURVEY, SURVEYS AND MAPPING BRANCH,
OTTAWA.

NO FOREST AREA ON THIS MAP.

MOUNT MACAULAY
YUKON TERRITORY TERRITOIRE DU YUKON



ALTITUDES EN MÈTRES
ÉQUIDISTANCE DES COURBES...40 MÈTRES

SISTÈME DE RÉFÉRENCE GÉODÉSIQUE NORD-AMÉRICAIN 1927
PROJECTION TRANSVERSE DE MERCATOR

POUR TOUT RENSEIGNEMENT CONCERNANT LES REPÈRES
ET BORNES ALTIMÉTRIQUES, S'ADRESSER AUX LEVÉS
GÉODÉSIOLES, DIRECTION DES LEVÉS ET DE LA CARTO-
GRAPHIE, OTTAWA.

AUCUNE ZONE FORESTIÈRE SUR CETTE CARTE.

ÉTABLI PAR LA DIRECTION DES LEVÉS ET DE LA CARTOGRAPHIE,
MINISTÈRE DE L'ÉNERGIE, DES MINES ET DES RESSOURCES,
À L'AIDE DE PHOTOGRAPHIES AÉRIENNES PRISES EN 1977
PUBLIÉE EN 1987.

CEZ CARTES SONT EN VENTE AU BUREAU DES CARTES DU
CANADA, MINISTÈRE DE L'ÉNERGIE, DES MINES ET DES RESSOURCES,
OTTAWA, OU CHEZ LE VÉNDREUR LE PLUS PRÈS.

© 1987 SA MAJESTÉ LA REINE DU CHEF DU CANADA,
MINISTÈRE DE L'ÉNERGIE, DES MINES ET DES RESSOURCES.

ON A COMPARÉ CETTE CARTE AUX IMAGES PRISES PAR SATELLITE
EN 1986. NOUS AVONS CONSTATÉ QUE TOUTES SES CARACTÉ-
RISTIQUES PRINCIPALES ÉTAIENT À JOUR.

Energy, Mines and Resources Canada Énergie, Mines et Ressources Canada