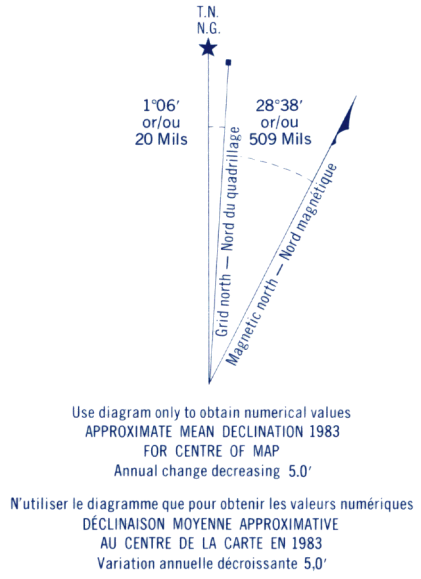
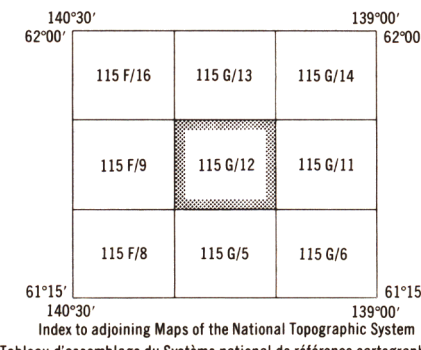
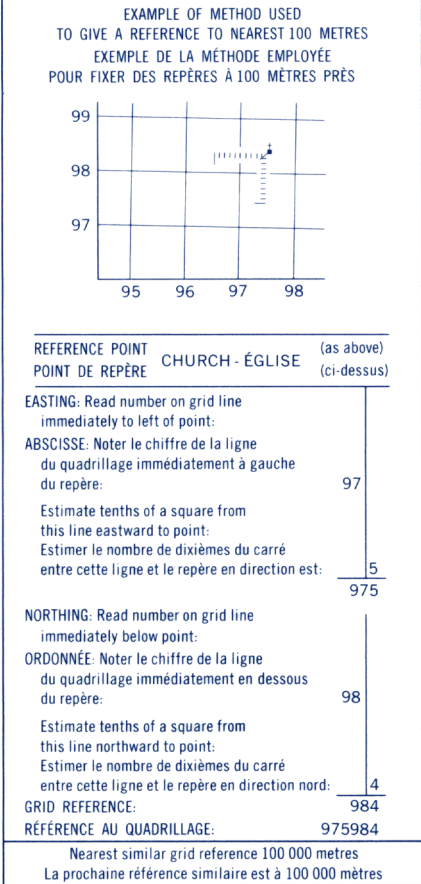
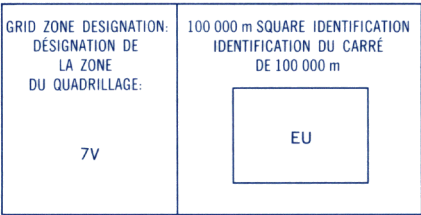


Military users, refer to this map as: Réference de cette carte pour usage militaire: SERIES A 722 SÉRIE MAP 115 G/12 CARTE EDITION 2 MCE ÉDITION



ONE THOUSAND METRE
UNIVERSAL TRANSVERSE MERCATOR GRID
ZONE 7
QUADRILLAGE DE MILLE MÈTRES
TRANSVERSE UNIVERSEL DE MERCATOR

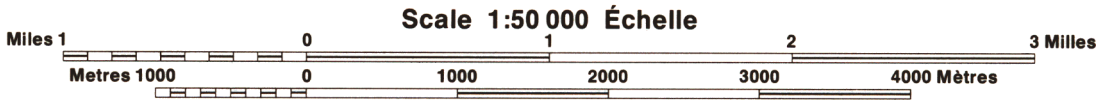


Produced by the SURVEYS AND MAPPING BRANCH, DEPARTMENT OF ENERGY, MINES AND RESOURCES. Updated from aerial photographs taken in 1979. Culture check 1981. Published in 1983.

Copies may be obtained from the Canada Map Office, Department of Energy, Mines and Resources, Ottawa, or your nearest map dealer.

© 1983 Her Majesty the Queen in Right of Canada. Department of Energy, Mines and Resources.

Roads: loose or stabilized surface, all weather; loose surface, dry weather; unclassified road or street; cart track; trail, cut line or portage. Routes: gravel, aggloméré, toute saison; de gravier, terre sec; route non classée ou rue; de terre; sentier, percée ou portage. Scale 1:50 000 Échelle. FOR COMPLETE REFERENCE SEE REVERSE SIDE. POUR UNE LISTE COMPLÈTE DES SIGNES, VOIR AU VERSO.



Information concerning bench marks and horizontal survey monuments can be obtained from Geodetic Survey, Surveys and Mapping Branch, Ottawa.

CONVERSION SCALE FOR ELEVATIONS. North American Datum 1927. Transverse Mercator Projection.

CONTOUR INTERVAL 100 FEET. Elevations in Feet above Mean Sea Level. North American Datum 1927. Transverse Mercator Projection.

Pour tout renseignement concernant les repères et bornes altimétriques, s'adresser aux levés géodésiques, Direction des levés et de la cartographie, Ottawa.

ÉCHELLE DE CONVERSION DES ALTITUDES. Altitudes en pieds. Système de référence géodésique nord-américain, 1927. Projection Transverse de Mercator.

ÉQUIDISTANCE DES COURBES 100 PIEDS. Altitudes en pieds. Système de référence géodésique nord-américain, 1927. Projection Transverse de Mercator.

Établie par la DIRECTION DES LEVÉS ET DE LA CARTOGRAPHIE, MINISTÈRE DE L'ÉNERGIE, DES MINES ET DES RESSOURCES. Mise à jour à l'aide de photographies aériennes prises en 1979. Vérification des ouvrages en 1981. Publié en 1983.

Ces cartes sont en vente au Bureau des Cartes du Canada, Ministère de l'Énergie, des Mines et des Ressources, Ottawa, ou chez le vendeur le plus près.

© 1983 Sa Majesté La Reine du Chef du Canada. Ministère de l'Énergie, des Mines et des Ressources.

Energy, Mines and Resources Canada. Énergie, Mines et Ressources Canada.