
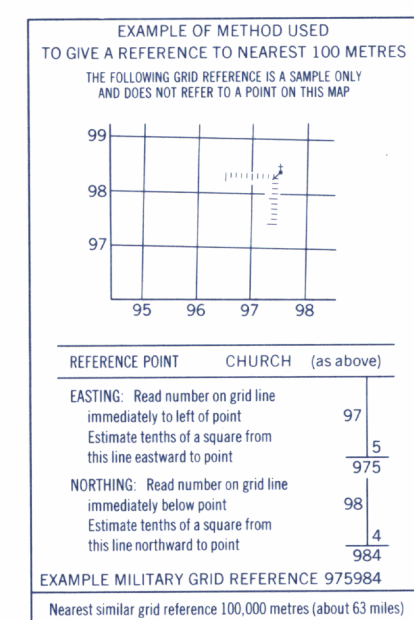
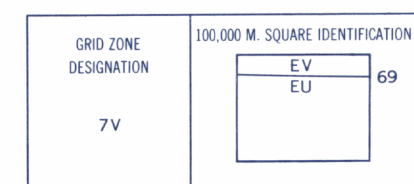


Refer to this map as:	115 J/4 EDITION 1 MCE SERIES A722
--------------------------	---



Use diagram only to obtain numerical values.
APPROXIMATE MEAN DECLINATION 196
FOR CENTRE OF MAP
Annual change decreasing 3.2'

ONE THOUSAND METRE
UNIVERSAL TRANSVERSE MERCATOR GRID
ZONE 7



Produced, 1968, by the SURVEYS AND MAPPING BRANCH,
DEPARTMENT OF ENERGY, MINES AND RESOURCES,
from aerial photographs taken in 1960, 1965. Field surveys 1966.
Printed 1970.

Copies may be obtained from the Map Distribution Office,
Department of Energy, Mines and Resources, Ottawa.

Department of Energy, Mines and Resources, Ottawa

**PROVISIONAL PRINT
IMPRESSION PROVISOIRE**

MACKINNON CREEK
YUKON TERRITORY

This Provisional Map is equivalent to a standard map in accuracy of content.

Some names on this map are not yet official.
Corrections or additions are invited by the
Surveyor and Mapping Branch.


Cette carte provisoire équivaut une carte régulière
au point de vue précision de l'information.

Certains noms inscrits sur cette carte ne sont pas encore officiels. La Direction des levés et de la cartographie saurait gré au public de lui signaler corrections et additions.

Établie en 1968, par la DIRECTION DES LEVÉS ET DE LA CARTOGRAPHIE, MINISTÈRE DE L'ÉNERGIE, DES MINES ET DES RESSOURCES, d'après des photographies aériennes prises en 1960, 1965. Levés sur le terrain en 1966. Imprimée en 1970.

Ces cartes sont en vente au Bureau de distribution des cartes, ministère de l'énergie, des mines et des ressources, Ottawa.

Ces cartes sont en vente au Bureau de distribution des cartes, ministère de l'Énergie, des Mines et des Ressources, Ottawa.



CONTOUR INTERVAL 100 FEET
Elevations in Feet above Mean Sea Level
North American Datum 1927
Transverse Mercator Projection

ÉQUIDISTANCE DES COURBES 100 PIEDS
Élévations en pieds au-dessus du niveau moyen de la
Système de référence géodésique nord-américain,
Projection transverse de Mercator