

MOUNT JECKELL
YUKON TERRITORY

ÉTABLIE PAR LA DIRECTION DES LEVÉS ET DE LA CARTOGRAPHIE, MINISTÈRE DE L'ÉNERGIE, DES MINES ET DES RESSOURCES, OTTAWA, EN 1977. RENSEIGNEMENTS À JOUR EN 1966.

CES CARTES SONT EN VENTE AU BUREAU DES CARTES DU CANADA, MINISTÈRE DE L'ÉNERGIE, DES MINES ET DES RESSOURCES, OTTAWA, OU CHEZ LE VENDEUR LE PLUS PRÈS.

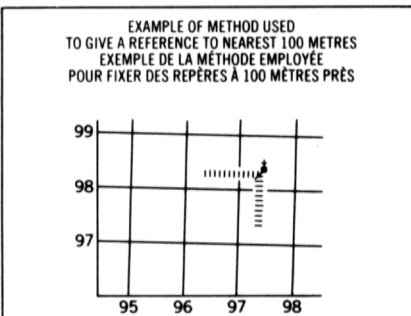
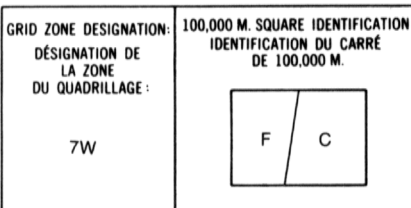
© CANADA 1977, TOUS DROITS RÉSERVÉS

ON A COMPARÉ CETTE CARTE AUX IMAGES PRISES PAR SATELLITE EN 1980; NOUS AVONS CONSTATÉ QUE TOUTES SES

ROUTES ET OUVRAGES CONNEXES

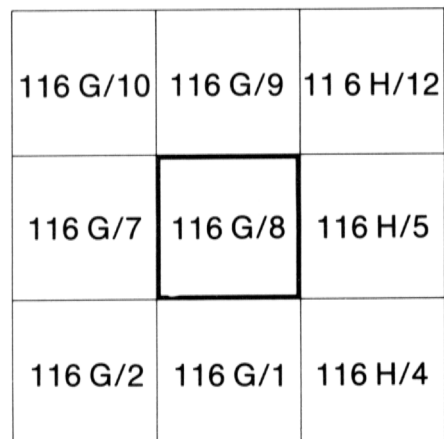
SURFACE PAVÉE, TOUTES SAISONS
 GRAVIER
 CHEMIN DE TERRE, D'HIVER
 SENTIER, PERCÉE, PORTAGE
 AGGLOMÉRATION
 CHEMIN DE FER, VOIE D'ÉVITEMENT, GARE, ARRÊT
 PONT
 HYDROAÉROPORT, MOULAGE
POINTS DE REPÈRE
 MAISON, GRANGE
 ÉGLISE, ÉCOLE
 BUREAU DE POSTE
 LIEU HISTORIQUE
 TOURS; FEU, RADIO
 PUS; PÉTROLE, GAZ
 RÉSERVOIR; PÉTROLE, ESSENCE, EAU
 LIGNE TÉLÉPHONIQUE
 LIGNE DE TRANSPORT D'ÉNERGIE
 MINE
 DÉBÂI, REMBLAI
 GRAVIERE
FRONTIÈRES ET POINTS DE RÉFÈR
 INTERNATIONALE, PROVINCIALE,
 BORNE FRONTIÈRE
 CANTON, DISTRICT
 COMTE, PAROISSE - ARPENTÉE
 - NON ARPENTÉE
 TOWNSHIP, ATC-ARPENTÉE, NON ARPENTÉE :

MUNICIPALITÉ
 RÉSERVE INDIGÈNE, PARC, ETC.
 RÉFÉRE PLANIMÉTRIQUE
 RÉFÉRE DE NIVELLEMENT AVEC CÔTE
 POINT CÔTÉ, PRÉCIS: SUR TERRE, SUR L'EAU
 DRAINAGE ET OUVRAGES CONNEX
 COURS D'EAU, RIVE, IMPRÉCISE
 DIRECTION DU COURANT
 LAC, LAC INTERMITTENT
 TERRAIN NONDÉ
 MARAIS, MARÉCAGE (BOISÉ)
 LIT DE COURS D'EAU TARI AVEC CHENILS
 SABLE: AU DESSUS, DANS L'EAU
 MARÉCAGE EN ENFILADE
 TONNARD, ETANGS, SOLS POLYDUNAUX
 RAPIDES, CHUTES, RAPIDES
 ESTRANS
 ROCHE
 BARRAGE
 QUAI
 FOSSE
 RELIEF
 COURBES DE NIVEAU
 COURBES DE NIVEAU APPROXIMATIVES
 COURBE DE CUVETTE
 POINT CÔTÉ, APPROXIMATIF: SUR TERRE, SUR L'EAU
 ESKER
 PINGO
 SABLE, DUNES
 PALSE
 RÉGION BOISÉE
 RÉGION DÉBOISÉE



REFERENCE POINT POINT DE REPÈRE	CHURCH — EGLISE	(as above) (ci-dessus)
EASTING: Read number on grid line immediately to left of point.		
LONGITUDE EST: Neter le chiffre de la ligne du quadrillage immédiatement à gauche du point.		
Estimate terms of a square from this line eastward to point.		
Estimer le nombre de diagonales du carré entre cette ligne et le repère en direction est.	97	
		5
		975
NORTHING: Read number on grid line immediately below point.		
LATITUDE NORTH: Neter le chiffre de la ligne du quadrillage immédiatement en-dessous du point.		
Estimate terms of a square from this line northward to point.		
Estimer le nombre de diagonales du carré entre cette ligne et le repère en direction nord.	98	
		4
		984
GRID REFERENCE SAMPLE		
COORDONÉE		975984
Nearest small square reference 100,000 metres (about 63 miles) La prochaine référence s'élève à 100,000 mètres (environ 63 milles)		

ONE THOUSAND METRE
UNIVERSAL TRANSVERSE MERCATOR GRID
ZONE 7
QUADRILLAGE DE MILLE MÈTRES
UNIVERSEL TRANSVERSE DE MERCATOR



NOTE: GRID TICKS WITH NUMBERS IN BRACKETS
OR WITHOUT NUMBERS INDICATE THE
1000 METRE U.T.M. GRID
ZONE 8

NOTER: LES TRAITS NUMÉROTÉS ENTRE PARENTHÈSES
OU SANS NUMÉRO INDIQUENT
LE QUADRILLAGE DE 1000 MÈTRES U.T.M.

The 1977 MAGNETIC BEARING is 31°30' (560 mils) EAST of GRID NORTH.

ANNUAL CHANGE DECREASING 1.9'

GRID NORTH is 2°30' (44 mils) EAST of TRUE NORTH for centre of map.

Le REPERE MAGNÉTIQUE en 1977 est à 31°30' (560 mils) EST du NORD DU QUADRILLAGE.

VARIATION ANNUELLE DÉCROISSANTE 1.9'

NORD DU QUADRILLAGE est 2°30' (44 mils) à l'est du NORD GÉOGRAPHIQUE au centre de la carte.

