

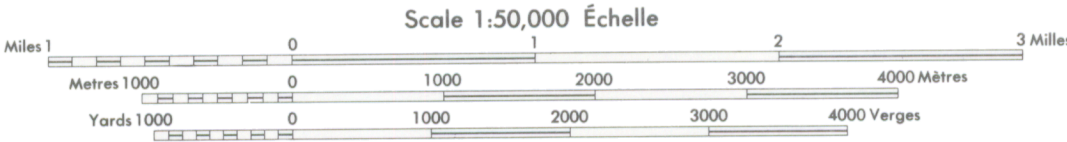
PRODUCED BY SURVEYS AND MAPPING BRANCH,
DEPARTMENT OF ENERGY, MINES AND RESOURCES,
OTTAWA, 1973.

COPIES MAY BE OBTAINED FROM THE MAP DISTRIBUTION
OFFICE, DEPARTMENT OF ENERGY MINES AND RESOURCES, OTTAWA.

NORTH AMERICAN DATUM 1927
TRANSVERSE MERCATOR PROJECTION

SCHAEFFER CREEK

YUKON TERRITORY



CES CARTES SONT EN VENTE AU BUREAU DE DISTRIBUTION
DES CARTES, MINISTÈRE DE L'ÉNERGIE, DES MINES ET
DES RESSOURCES, OTTAWA.

SYSTÈME DE RÉFÉRENCE GÉODÉSIQUE NORD-AMÉRICAIN 1927

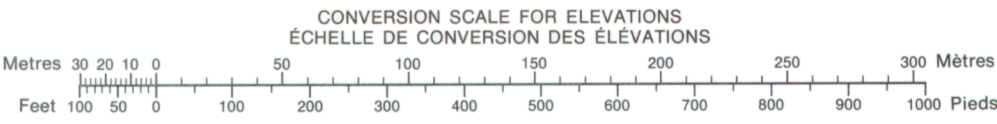
PROJECTION TRANSVERSE DE MERCATOR

ÉTABLIE PAR LA DIRECTION DES LÈVÉS ET DE LA
CARTOGRAPHIE, MINISTÈRE DE L'ÉNERGIE, DES MINES ET
DES RESSOURCES, OTTAWA, EN 1973.

© CANADA 1973 TOUS DROITS RÉSERVÉS

CONTOUR INTERVAL 50 FEET
WITH 25 FOOT AUXILIARY CONTOURS UP TO 1500 FEET

ÉQUIDISTANCE DES COURBES 50 PIEDS
AVEC COURBES AUXILIAIRES DE 25 PIEDS JUSQU'À 1500 PIEDS



INSPECTION OF THIS MAP USING 1983 SATELLITE IMAGERY
REVEALED NO CHANGES IN MAJOR HYDROGRAPHIC OR CON-
STRUCTED FEATURES.

UNE VÉRIFICATION DE CETTE CARTE AU MOYEN D'IMAGES
SATELLITE DE 1983 A MONTRÉ AUCUN CHANGEMENT EN CE QUI
CONCERNE LES ÉLÉMENTS HYDROGRAPHIQUES OU LES
ÉLÉMENTS RAPPORTÉS (CONSTRUCTIONS) D'IMPORTANCE.

116 N/15	116 N/16	116 O/13
116 N/10	116 N/9	116 O/12

ONE THOUSAND METRE
UNIVERSAL TRANSVERSE MERCATOR GRID
ZONE 7
QUADRILLAGE DE MILLE MÈTRES
UNIVERSAL TRANSVERSE DE MERCATOR

The 1973 MAGNETIC BEARING is 33°48' (601 mils)
EAST of GRID NORTH.

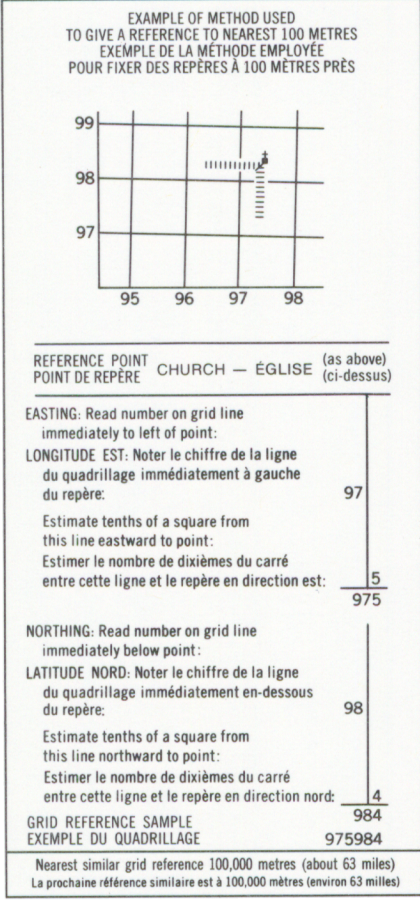
ANNUAL CHANGE DECREASING 4.8'

GRID NORTH is 0°42' (12 mils) EAST of TRUE NORTH
for centre of map.

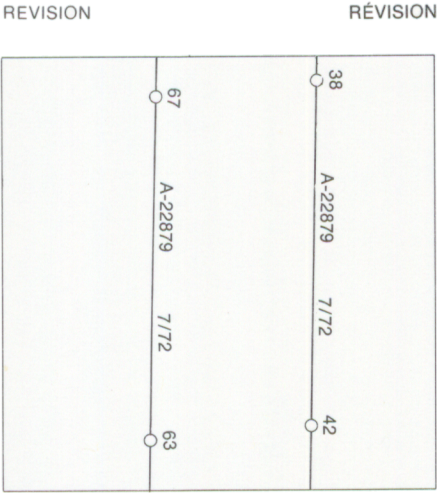
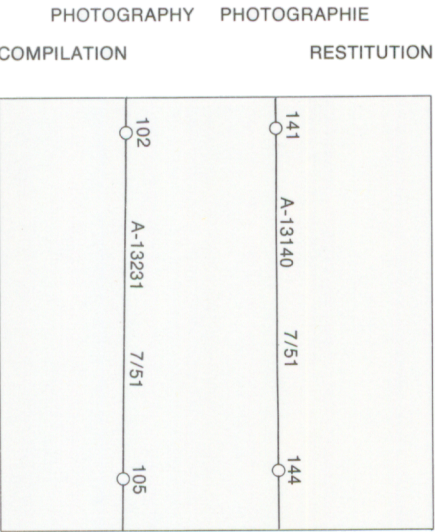
Le REPERE MAGNÉTIQUE : 1973 est à 33°48' (601 mils)
EST du NORD DU QUADRILLAGE.

VARIATION ANNUELLE DÉCROISSANTE 4.8'

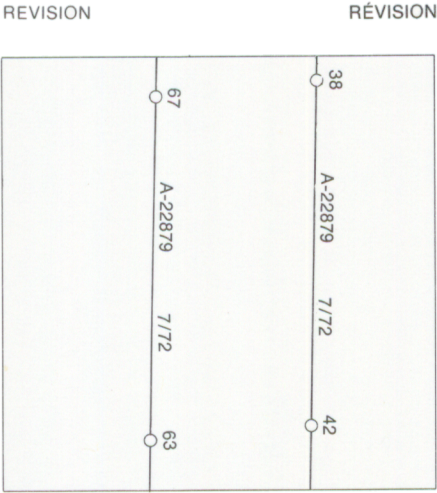

NORD DU QUADRILLAGE est 0°42' (12 mils) à l'est du
NORD GÉOGRAPHIQUE au centre de la carte.



GRID ZONE DESIGNATION DÉSIGNATION DE LA ZONE DU QUADRILLAGE	100,000 M. SQUARE IDENTIFICATION IDENTIFICATION DU CARRÉ DE 100,000 M.
7W	EF



PHOTOGRAPHY PHOTOGRAPHIE
COMPILED RESTITUTION



117 B/1		117
116 N/15	116 N/16	116 O/13
116 N/10	116 N/9	116 O/12

REFERENCE POINT CHURCH — EGLISE (see above)
POINT DE RÉPÈRE (see below)

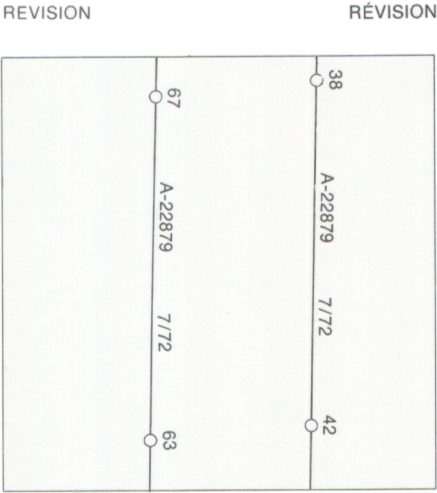

EASTING: Read number on grid line
immediately to left of point.
LONGITUDE EST. Note le chiffre de la ligne
du quadrillage immédiatement à gauche
du repère.
Estimate tenths of a square from
this line eastward to point:
Estimer le nombre de dixièmes du carré
entre cette ligne et le repère en direction est: 5
975

NORTHING: Read number on grid line
immediately below point.
LATITUDE NORD: Note le chiffre de la ligne
du quadrillage immédiatement en-dessous
du repère.
Estimate tenths of a square from
this line northward to point:
Estimer le nombre de dixièmes du carré
entre cette ligne et le repère en direction nord: 4
984

GRID REFERENCE SAMPLE
EXEMPLE DU QUADRILLAGE
975984

Nearest similar grid reference (100,000 metres (about 63 miles))
La plus proche référence similaire est à 100,000 mètres (environ 63 miles)

PHOTOGRAPHY PHOTOGRAPHIE
COMPILED RESTITUTION



117 B/1		117 A/4
116 N/15	116 N/16	116 O/13
116 N/10	116 N/9	116 O/12

REFERENCE POINT CHURCH — EGLISE (see above)
POINT DE RÉPÈRE (see below)

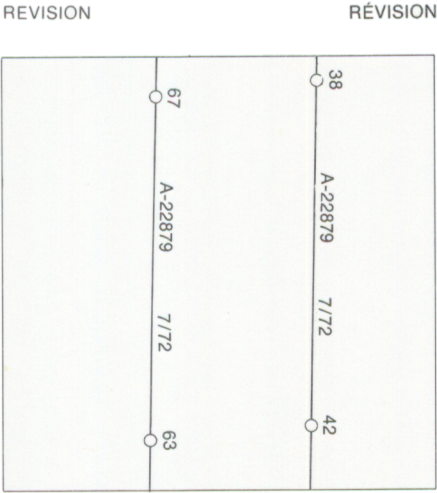

EASTING: Read number on grid line
immediately to left of point.
LONGITUDE EST. Note le chiffre de la ligne
du quadrillage immédiatement à gauche
du repère.
Estimate tenths of a square from
this line eastward to point:
Estimer le nombre de dixièmes du carré
entre cette ligne et le repère en direction est: 5
975

NORTHING: Read number on grid line
immediately below point.
LATITUDE NORD: Note le chiffre de la ligne
du quadrillage immédiatement en-dessous
du repère.
Estimate tenths of a square from
this line northward to point:
Estimer le nombre de dixièmes du carré
entre cette ligne et le repère en direction nord: 4
984

GRID REFERENCE SAMPLE
EXEMPLE DU QUADRILLAGE
975984

Nearest similar grid reference (100,000 metres (about 63 miles))
La plus proche référence similaire est à 100,000 mètres (environ 63 miles)

PHOTOGRAPHY PHOTOGRAPHIE
COMPILED RESTITUTION



117 B/1		117
116 N/15	116 N/16	116 O/13
116 N/10	116 N/9	116 O/12

REFERENCE POINT CHURCH — EGLISE (see above)
POINT DE RÉPÈRE (see below)

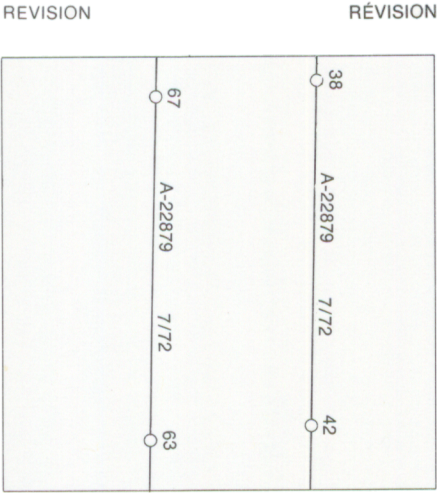

EASTING: Read number on grid line
immediately to left of point.
LONGITUDE EST. Note le chiffre de la ligne
du quadrillage immédiatement à gauche
du repère.
Estimate tenths of a square from
this line eastward to point:
Estimer le nombre de dixièmes du carré
entre cette ligne et le repère en direction est: 5
975

NORTHING: Read number on grid line
immediately below point.
LATITUDE NORD: Note le chiffre de la ligne
du quadrillage immédiatement en-dessous
du repère.
Estimate tenths of a square from
this line northward to point:
Estimer le nombre de dixièmes du carré
entre cette ligne et le repère en direction nord: 4
984

GRID REFERENCE SAMPLE
EXEMPLE DU QUADRILLAGE
975984

Nearest similar grid reference (100,000 metres (about 63 miles))
La plus proche référence similaire est à 100,000 mètres (environ 63 miles)

PHOTOGRAPHY PHOTOGRAPHIE
COMPILED RESTITUTION



117 B/1		117
116 N/15	116 N/16	116 O/13
116 N/10	116 N/9	116 O/12

REFERENCE POINT CHURCH — EGLISE (see above)
POINT DE RÉPÈRE (see below)

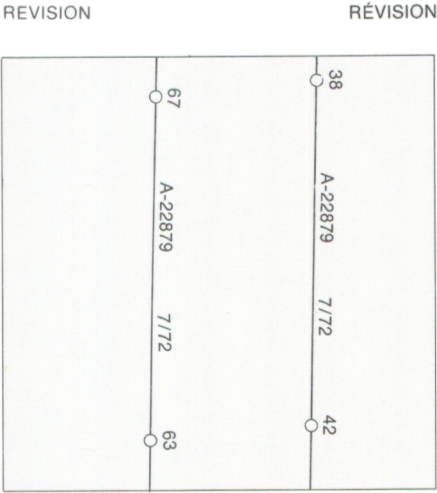

EASTING: Read number on grid line
immediately to left of point.
LONGITUDE EST. Note le chiffre de la ligne
du quadrillage immédiatement à gauche
du repère.
Estimate tenths of a square from
this line eastward to point:
Estimer le nombre de dixièmes du carré
entre cette ligne et le repère en direction est: 5
975

NORTHING: Read number on grid line
immediately below point.
LATITUDE NORD: Note le chiffre de la ligne
du quadrillage immédiatement en-dessous
du repère.
Estimate tenths of a square from
this line northward to point:
Estimer le nombre de dixièmes du carré
entre cette ligne et le repère en direction nord: 4
984

GRID REFERENCE SAMPLE
EXEMPLE DU QUADRILLAGE
975984

Nearest similar grid reference (100,000 metres (about 63 miles))
La plus proche référence similaire est à 100,000 mètres (environ 63 miles)

PHOTOGRAPHY PHOTOGRAPHIE
COMPILED RESTITUTION



117 B/1		117
116 N/15	116 N/16	116 O/13
116 N/10	116 N/9	116 O/12

REFERENCE POINT CHURCH — EGLISE (see above)
POINT DE RÉPÈRE (see below)

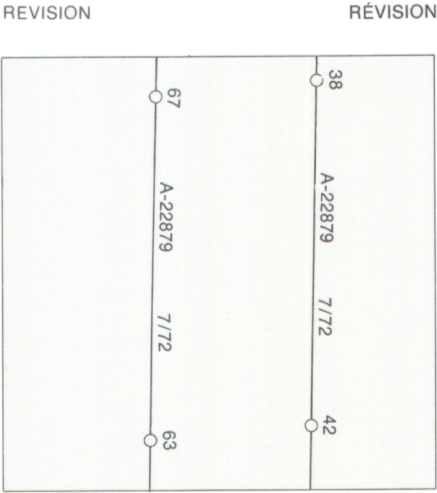

EASTING: Read number on grid line
immediately to left of point.
LONGITUDE EST. Note le chiffre de la ligne
du quadrillage immédiatement à gauche
du repère.
Estimate tenths of a square from
this line eastward to point:
Estimer le nombre de dixièmes du carré
entre cette ligne et le repère en direction est: 5
975

NORTHING: Read number on grid line
immediately below point.
LATITUDE NORD: Note le chiffre de la ligne
du quadrillage immédiatement en-dessous
du repère.
Estimate tenths of a square from
this line northward to point:
Estimer le nombre de dixièmes du carré
entre cette ligne et le repère en direction nord: 4
984

GRID REFERENCE SAMPLE
EXEMPLE DU QUADRILLAGE
975984

Nearest similar grid reference (100,000 metres (about 63 miles))
La plus proche référence similaire est à 100,000 mètres (environ 63 miles)

PHOTOGRAPHY PHOTOGRAPHIE
COMPILED RESTITUTION



117 B/1		117
116 N/15	116 N/16	116 O/13
116 N/10	116 N/9	116 O/12

REFERENCE POINT CHURCH — EGLISE (see above)
POINT DE RÉPÈRE (see below)

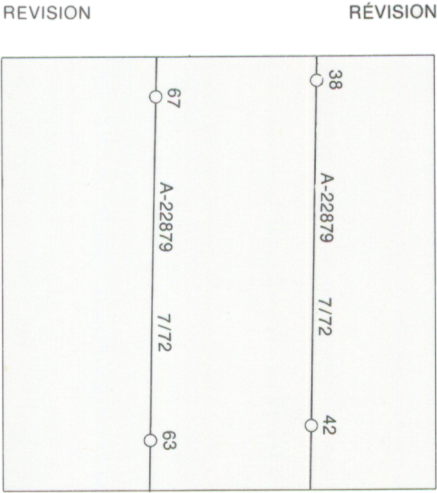

EASTING: Read number on grid line
immediately to left of point.
LONGITUDE EST. Note le chiffre de la ligne
du quadrillage immédiatement à gauche
du repère.
Estimate tenths of a square from
this line eastward to point:
Estimer le nombre de dixièmes du carré
entre cette ligne et le repère en direction est: 5
975

NORTHING: Read number on grid line
immediately below point.
LATITUDE NORD: Note le chiffre de la ligne
du quadrillage immédiatement en-dessous
du repère.
Estimate tenths of a square from
this line northward to point:
Estimer le nombre de dixièmes du carré
entre cette ligne et le repère en direction nord: 4
984

GRID REFERENCE SAMPLE
EXEMPLE DU QUADRILLAGE
975984

Nearest similar grid reference (100,000 metres (about 63 miles))
La plus proche référence similaire est à 100,000 mètres (environ 63 miles)

PHOTOGRAPHY PHOTOGRAPHIE
COMPILED RESTITUTION



117 B/1		117
116 N/15	116 N/16	116 O/13
116 N/10	116 N/9	116 O/12

REFERENCE POINT CHURCH — EGLISE (see above)
POINT DE RÉPÈRE (see below)

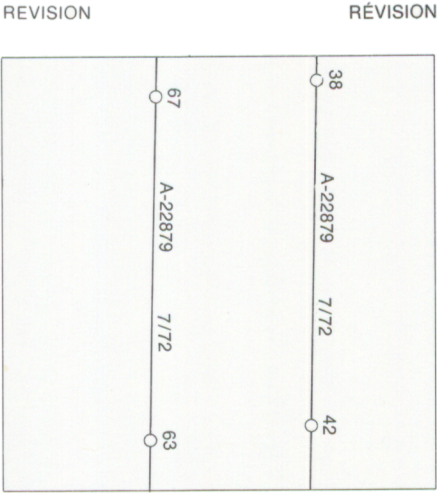

EASTING: Read number on grid line
immediately to left of point.
LONGITUDE EST. Note le chiffre de la ligne
du quadrillage immédiatement à gauche
du repère.
Estimate tenths of a square from
this line eastward to point:
Estimer le nombre de dixièmes du carré
entre cette ligne et le repère en direction est: 5
975

NORTHING: Read number on grid line
immediately below point.
LATITUDE NORD: Note le chiffre de la ligne
du quadrillage immédiatement en-dessous
du repère.
Estimate tenths of a square from
this line northward to point:
Estimer le nombre de dixièmes du carré
entre cette ligne et le repère en direction nord: 4
984

GRID REFERENCE SAMPLE
EXEMPLE DU QUADRILLAGE
975984

Nearest similar grid reference (100,000 metres (about 63 miles))
La plus proche référence similaire est à 100,000 mètres (environ 63 miles)

PHOTOGRAPHY PHOTOGRAPHIE
COMPILED RESTITUTION



117 B/1		117
116 N/15	116 N/16	116 O/13
116 N/10	116 N/9	116 O/12

REFERENCE POINT CHURCH — EGLISE (see above)
POINT DE RÉPÈRE (see below)

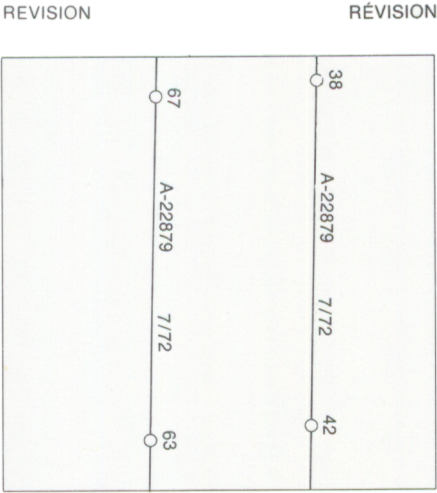

EASTING: Read number on grid line
immediately to left of point.
LONGITUDE EST. Note le chiffre de la ligne
du quadrillage immédiatement à gauche
du repère.
Estimate tenths of a square from
this line eastward to point:
Estimer le nombre de dixièmes du carré
entre cette ligne et le repère en direction est: 5
975

NORTHING: Read number on grid line
immediately below point.
LATITUDE NORD: Note le chiffre de la ligne
du quadrillage immédiatement en-dessous
du repère.
Estimate tenths of a square from
this line northward to point:
Estimer le nombre de dixièmes du carré
entre cette ligne et le repère en direction nord: 4
984

GRID REFERENCE SAMPLE
EXEMPLE DU QUADRILLAGE
975984

Nearest similar grid reference (100,000 metres (about 63 miles))
La plus proche référence similaire est à 100,000 mètres (environ 63 miles)

PHOTOGRAPHY PHOTOGRAPHIE
COMPILED RESTITUTION



117 B/1		117
116 N/15	116 N/16	116 O/13
116 N/10	116 N/9	116 O/12

REFERENCE POINT CHURCH — EGLISE (see above)
POINT DE RÉPÈRE (see below)

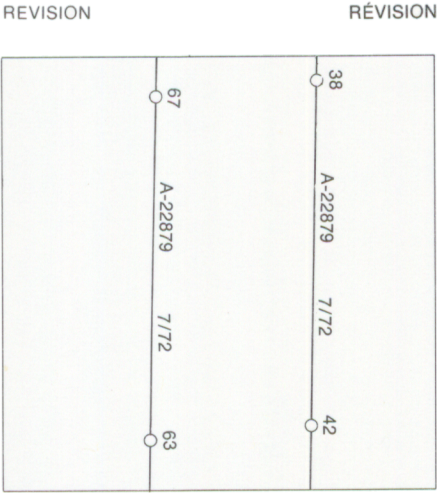

EASTING: Read number on grid line
immediately to left of point.
LONGITUDE EST. Note le chiffre de la ligne
du quadrillage immédiatement à gauche
du repère.
Estimate tenths of a square from
this line eastward to point:
Estimer le nombre de dixièmes du carré
entre cette ligne et le repère en direction est: 5
975

NORTHING: Read number on grid line
immediately below point.
LATITUDE NORD: Note le chiffre de la ligne
du quadrillage immédiatement en-dessous
du repère.
Estimate tenths of a square from
this line northward to point:
Estimer le nombre de dixièmes du carré
entre cette ligne et le repère en direction nord: 4
984

GRID REFERENCE SAMPLE
EXEMPLE DU QUADRILLAGE
975984

Nearest similar grid reference (100,000 metres (about 63 miles))
La plus proche référence similaire est à 100,000 mètres (environ 63 miles)

PHOTOGRAPHY PHOTOGRAPHIE
COMPILED RESTITUTION



117 B/1		117
116 N/15	116 N/16	116 O/13
116 N/10	116 N/9	116 O/12

REFERENCE POINT CHURCH — EGLISE (see above)
POINT DE RÉPÈRE (see below)

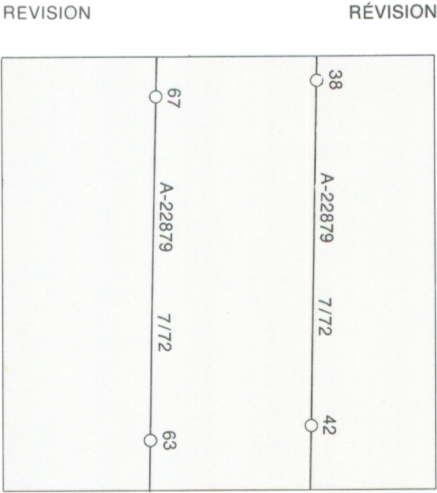

EASTING: Read number on grid line
immediately to left of point.
LONGITUDE EST. Note le chiffre de la ligne
du quadrillage immédiatement à gauche
du repère.
Estimate tenths of a square from
this line eastward to point:
Estimer le nombre de dixièmes du carré
entre cette ligne et le repère en direction est: 5
975

NORTHING: Read number on grid line
immediately below point.
LATITUDE NORD: Note le chiffre de la ligne
du quadrillage immédiatement en-dessous
du repère.
Estimate tenths of a square from
this line northward to point:
Estimer le nombre de dixièmes du carré
entre cette ligne et le repère en direction nord: 4
984

GRID REFERENCE SAMPLE
EXEMPLE DU QUADRILLAGE
975984

Nearest similar grid reference (100,000 metres (about 63 miles))
La plus proche référence similaire est à 100,000 mètres (environ 63 miles)

PHOTOGRAPHY PHOTOGRAPHIE
COMPILED RESTITUTION



117 B/1		117
116 N/15	116 N/16	116 O/13
116 N/10	116 N/9	116 O/12

REFERENCE POINT CHURCH — EGLISE (see above)
POINT DE RÉPÈRE (see below)

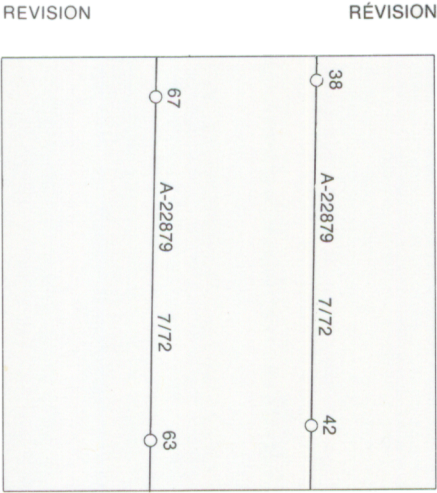

EASTING: Read number on grid line
immediately to left of point.
LONGITUDE EST. Note le chiffre de la ligne
du quadrillage immédiatement à gauche
du repère.
Estimate tenths of a square from
this line eastward to point:
Estimer le nombre de dixièmes du carré
entre cette ligne et le repère en direction est: 5
975

NORTHING: Read number on grid line
immediately below point.
LATITUDE NORD: Note le chiffre de la ligne
du quadrillage immédiatement en-dessous
du repère.
Estimate tenths of a square from
this line northward to point:
Estimer le nombre de dixièmes du carré
entre cette ligne et le repère en direction nord: 4
984

GRID REFERENCE SAMPLE
EXEMPLE DU QUADRILLAGE
975984

Nearest similar grid reference (100,000 metres (about 63 miles))
La plus proche référence similaire est à 100,000 mètres (environ 63 miles)

PHOTOGRAPHY PHOTOGRAPHIE
COMPILED RESTITUTION



117 B/1		117
116 N/15	116 N/16	116 O/13
116 N/10	116 N/9	116 O/12

REFERENCE POINT CHURCH — EGLISE (see above)
POINT DE RÉPÈRE (see below)

EASTING: Read number on grid line
immediately to left of point.
LONGITUDE EST