

21 M/SE

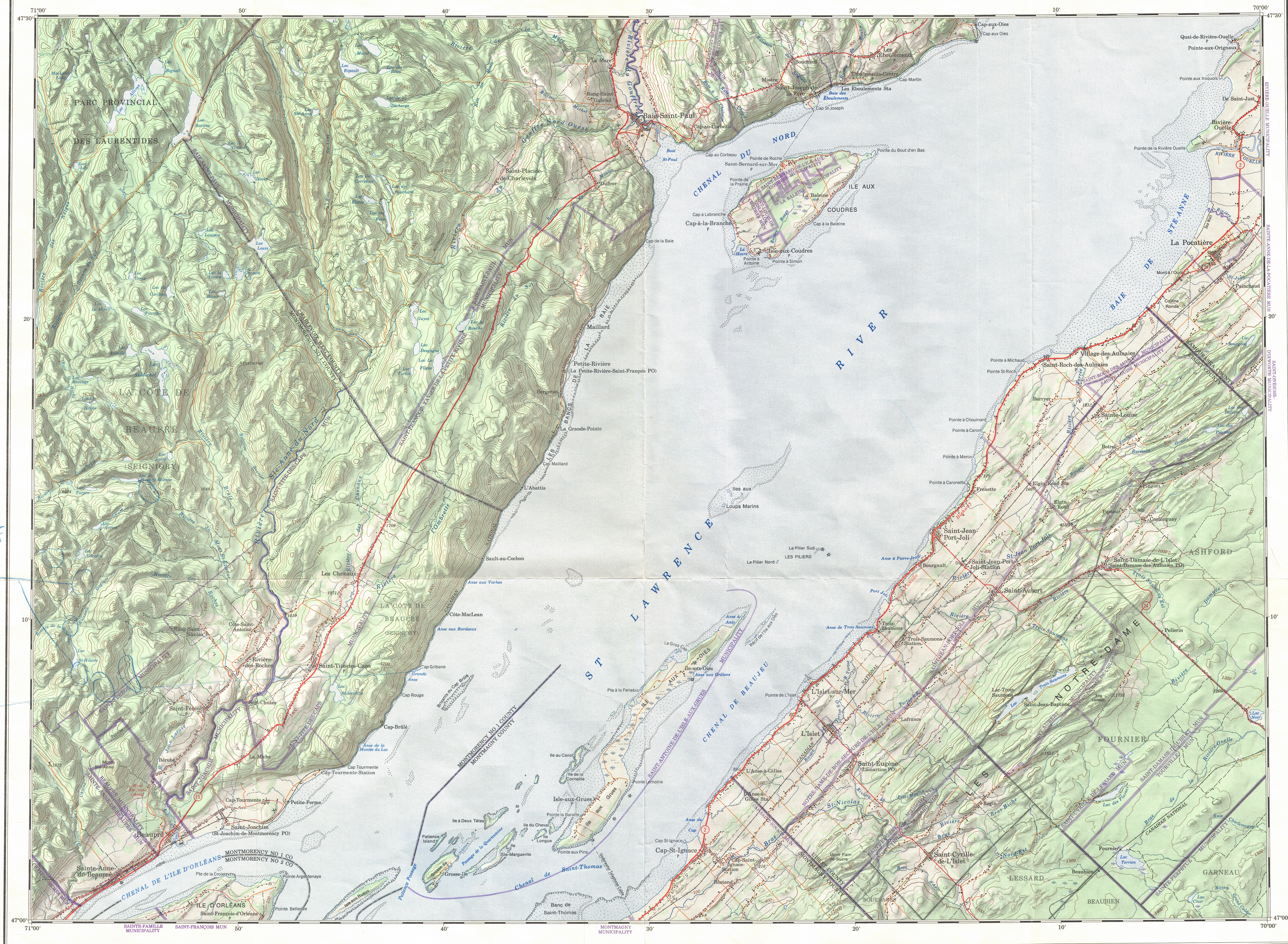
21 M/SE

1:125,000

CANADA

EDITION 4

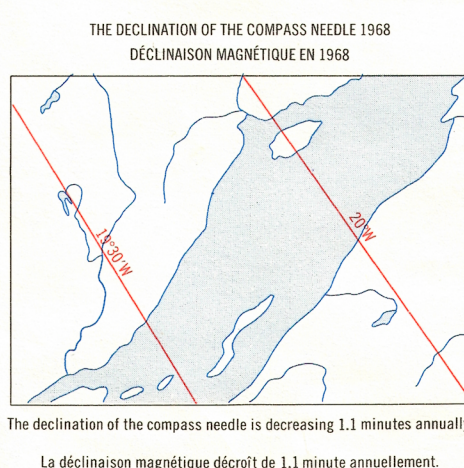
21 M/SE



Poor Registration at Press OK on Proof

Reprint C

This document was produced by scanning the original publication.




Compiled 1968, by the SURVEYS and MAPPING BRANCH, DEPARTMENT OF ENERGY, MINES and RESOURCES, from large scale maps. Printed 1969.

Copies may be obtained from the Map Distribution Office, Department of Energy, Mines and Resources, Ottawa.

- |   |       |   |
|---|-------|---|
| Dual highway  | ..... | Autoboute                                 |
| Main highway, hard surface; loose or stabilized surface   | ..... | Road principale, pavée; gravier aggloméré |
| Secondary road, hard surface; loose or stabilized surface | ..... | Road secondaire, pavée; gravier aggloméré |
| Local road, hard surface; loose or stabilized surface     | ..... | Road locale, pavée; gravier aggloméré     |
| Wagon road, trail   | ..... | Chemin de terre; sentier                  |
| Multiple track railway                                    | ..... | Chemin de fer à voie multiple             |
| Single track railway                                      | ..... | Chemin de fer, voie unique                |
| Station; siding; stop                                     | ..... | Gare; voie d'attelage; arrêt              |
| Cutting; embankment                                       | ..... | Tranchée; remblai                         |
| Bridge; tunnel  | ..... | Pont; tunnel                              |
| International boundary, with monument                     | ..... | Frontière internationale, avec monument   |
| Provincial boundary                                       | ..... | Frontière provinciale                     |
| County or district boundary                               | ..... | Limite de comté ou de district            |
| Township boundary, surveyed; unsurveyed                   | ..... | Limite de canton, arpentée; non arpentée  |
| Municipal boundary  | ..... | Limite de municipalité                    |
| Reserve boundary  | ..... | Limite de parc                            |
| Power transmission line                                   | ..... | Ligne de transport d'énergie              |
| Telephone line  | ..... | Ligne téléphonique                        |
| Elevation in feet   | ..... | Elevation in feet                         |
| Horizontal control point                                  | ..... | Point géodésique                          |
| Mine  | ..... | Mine                                      |
| Well, oil or gas  | ..... | Puits, pétrole ou gaz                     |
| Tank  | ..... | Réservoir                                 |

## BEAUPRÉ QUÉBEC

Scale 1:125,000 Échelle



CONTOUR INTERVAL 100 FEET  
Elevations in feet above Mean Sea Level  
Transverse Mercator Projection  
North American Datum 1927

Some names on this map are not yet official.  
Corrections or additions are invited by the  
Surveys and Mapping Branch.

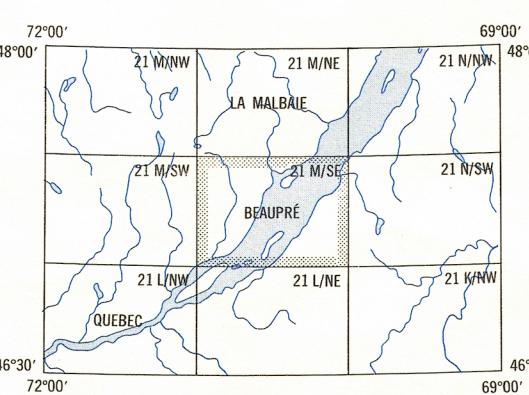
EQUIDISTANCE DES COURBES 100 PIEDS  
Élévation en pieds au-dessus du niveau moyen de la mer  
Projection transversale de Mercator  
Système de référence géodésique nord-américain 1927

Certains noms inscrits sur cette carte ne  
sont pas encore officiels. La Direction des  
levés et de la cartographie saurait gré au  
public de lui signaler corrections et additions.

Révisé en 1968, par la DIRECTION DES LEVÉS et de la CARTOGRAPHIE, MINISTÈRE DE L'ÉNERGIE, DES MINES ET DES RESSOURCES, d'après des cartes à grande échelle. Imprimé en 1969.

Ces cartes sont en vente au Bureau de distribution des cartes, ministère de l'Énergie, des Mines et des Ressources, Ottawa.

- |                            |       |                                   |
|----------------------------|-------|-----------------------------------|
| Buildings                  | ..... | Bâtiments                         |
| School                     | ..... | École                             |
| Church                     | ..... | Église                            |
| Post office                | ..... | Bureau de poste                   |
| Grain elevator             | ..... | Élévateur à grain                 |
| Cemetery                   | ..... | Cimetière                         |
| Tower                      | ..... | Tour                              |
| Navigational light         | ..... | Feu de navigation                 |
| Build-up area              | ..... | Agglomération                     |
| Sand or gravel pit; quarry | ..... | Sablon; gravière; carrière        |
| Rapids; falls; dam; ferry  | ..... | Rapides; chute; barrage; bac      |
| Canal, with lock           | ..... | Canal, avec écluse                |
| Irrigation canal; ditch    | ..... | Canal d'irrigation; fossé         |
| Intermittent lake          | ..... | Lac intermittent                  |
| Marsh or swamp             | ..... | Marais ou marécage                |
| Inundated land             | ..... | Terrain inondé                    |
| Foreshore flat; sand       | ..... | Étrier; sable                     |
| Rocky rocky reef           | ..... | Rocher; récif rocheux             |
| Wharf or pier; breakwater  | ..... | Appontement ou jetée; brise-lames |
| Contours                   | ..... | Courbes de niveau                 |
| Depression contours        | ..... | Courbes de cuvette                |
| Clim                       | ..... | Faiblesse                         |
| Forest                     | ..... | Forêt                             |



Index to adjoining maps of National Topographic System  
Tableau d'assemblage du Système national de référence cartographique

BEAUPRÉ  
21 M/SE  
EDITION 4

Handwritten note: "Handwritten March 2-70"