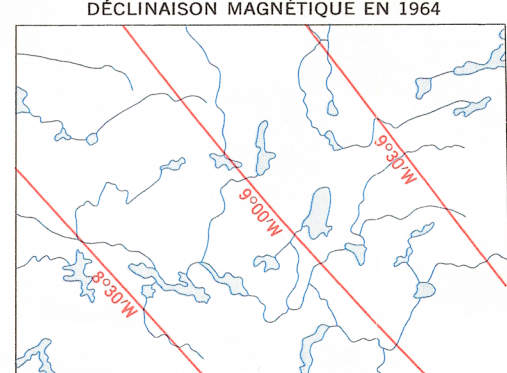




# THE DECLINATION OF THE COMPASS NEEDLE 1964



The declination of the compass needle is decreasing 0.5 minutes annually.  
La déclinaison magnétique décroît de 0.5 minute annuellement.


## Consulted by the SURVEYS AND MAPPING BRANCH, DEPARTMENT OF MINES AND TECHNICAL SURVEYS, 1962, from large scale maps. Printed 1964.

Copies may be obtained from Map Distribution Office,  
Department of Mines and Technical Surveys, Ottawa.

Dual highway	Autodual
Main highway, with route number	Road principal, avec numéro
Secondary road	Road secondaire
Local road	Road locale
Wagon road, trail	Chemin de terre; sentier
Multiple track railway	Chemin de fer, voie multiple
Single track railway	Chemin de fer, voie unique
Station, siding, stop	Gare; voie d'attelage; arrêt
Cutting, embankment	Tranchée; remblai
Bridge, tunnel	Pont; tunnel
International boundary, with monument	Frontière internationale, avec bornes
Provincial boundary	Frontière provinciale
County or district boundary	Limite de comté ou de district
Township boundary	Limite de canton
Municipal boundary	Limite de municipalité
Park boundary	Limite de parc
Reserve boundary	Limite de réserve
Power transmission line	Ligne de transport d'énergie
Telephone line	Ligne téléphonique
Elevation in feet	Élévation en pieds
Horizontal control point	Point géodésique
Well, oil or gas	Puits, pétrole ou gaz
Tank	Réservoir

## SUNDRIIDGE ONTARIO

Scale 1:125,000 Échelle



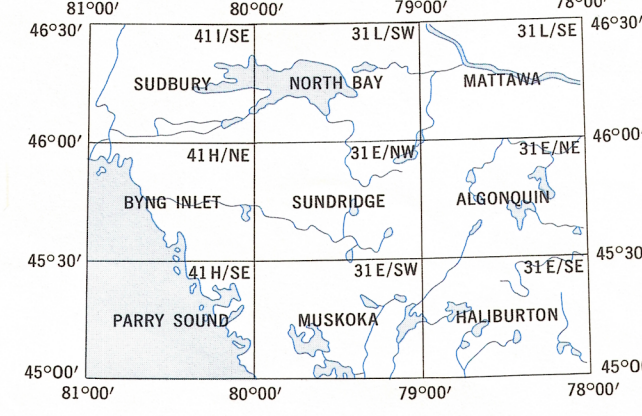
Contour interval 100 feet  
Élévations in feet above Mean Sea Level  
Transverse Mercator Projection  
North American Datum 1927

Équidistance des courbes: 100 pieds  
Élévations en pieds au-dessus du niveau moyen de la mer  
Projection Transverse de Mercator  
Réseau géodésique nord-américain unifié 1927

## Rédigé par la DIRECTION DES LEVES ET DE LA CARTOGRAPHIE, MINISTÈRE DES MINES ET DES RELEVÉS TECHNIQUES, en 1962, d'après des cartes à grande échelle. Imprimé en 1964.

Ces cartes sont en vente au Bureau de distribution des cartes,  
ministère des Mines et des Relevés techniques, Ottawa.

Buildings	Bâtiments
School	École
Church	Eglise
Post office	Bureau de poste
Grain elevator	Élévateur à grain
Cemetery	Cimetière
Tower	Tour
Lighthouse	Phare
Build-up area	Agglomération
Sand or gravel pit; quarry	Sablierie ou gravière; carrière
Rapids; falls; dam	Rapides; chute; barrage
Canal, with lock	Canal, avec écluse
Irrigation canal; ditch	Canal d'irrigation; fossé
Intermittent stream	Cours d'eau intermittent
Marsh or swamp	Marais ou marécage
Flooded land	Terrain inondé
Foreshore flat; sand	Étrave; sable
Rock; rocky reef	Rocher; récif rocheux
Wharf or pier; breakwater	Appontement ou môle; brise-lames
Contours	Courbes de niveau
Depression contours	Courbes de cuvette
Cliff	Faîence
Forest	Forêt



Index to adjoining Maps of the National Topographic System.  
Tableau d'assemblage du Système national de référence cartographique.

TOPOGRAPHICAL SURVEY DIRECTORATE  
SERVICE TOPOGRAPHIQUE  
N. Name DATE 12.06.81  
Q.C. APPROVES RELEASE  
C.Q. APPROUVE

SUNDRIIDGE  
31 E/NW

Poor fit along North edge

Reprint

31 E/NW