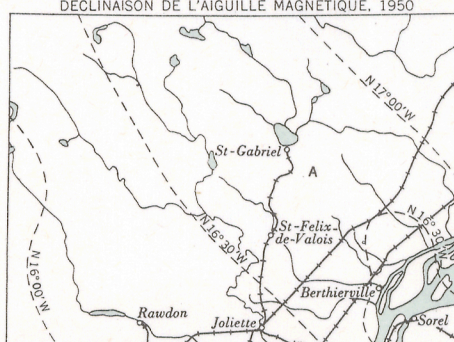


THE DECLINATION OF THE COMPASS NEEDLE 1950  
DECLINAISON DE L'AIGUILLE MAGNETIQUE, 1950

Base maps published 1945

Reproduced and printed at the SURVEYS AND MAPPING BRANCH, 1951.

Copies may be obtained from the Map Distribution Office, Department of Mines and Technical Surveys, Ottawa.




The declination of the compass needle at any place along a broken line is the declination given on that broken line. At other places the declination is between those given on the adjoining broken lines, thus at the place marked A, the declination is between 1° 30' W and 1° 15' W. The declination of the compass needle is decreasing 2 minutes annually.  
La déclinaison de l'aiguille magnétique à un point quelconque d'une ligne interrompue est la déclinaison indiquée sur cette ligne interrompue. A tout autre endroit la déclinaison magnétique est comprise entre deux valeurs indiquées sur les lignes interrompues adjacentes, ainsi, à la place marquée A, la déclinaison est comprise entre 1° 30' W et 1° 15' W. La déclinaison de l'aiguille magnétique diminue à 2 minutes annuellement.

#### REFERENCE (LEGENDE)

Railway steam, single track	Chemin de fer à vapeur, voie unique
Abandoned railway grade	Chemin de fer abandonné
Boundary, township or municipal	Limite de canton ou de municipalité
Boundary, county	Limite de comté
Main highway with route number	Route principale avec son numéro
Secondary road	Chemin secondaire
Other roads	Autres chemins
Bush road, trail or portage	Sentier ou portage
Building	Bâtiment
Church	Eglise
School	Ecole
Post office	Bureau de poste
Cemetery	Cimetière
Sawmill	Scierie

### JOLIETTE QUEBEC

Scale 2 miles to 1 inch or 1:126,720  
Echelle 2 milles au pouce ou 1:126,720

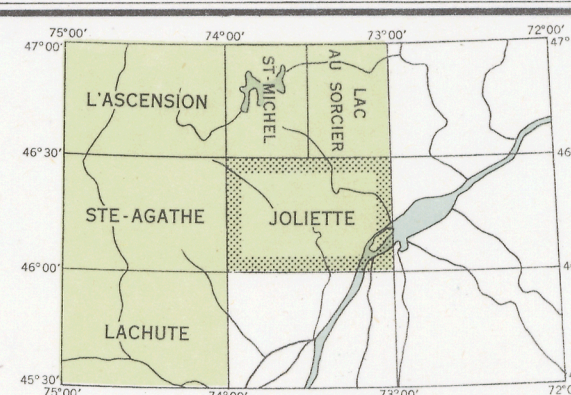


Datum is mean sea level Bas des altitudes: le niveau de la mer

Price 25 Cents

#### REFERENCE (LEGENDE)

Power line	Ligne d'énergie sur le chemin
Power line along road	Ligne d'énergie sur le chemin
Dam	Barrage
Lighthouse	Phare
Wharf	Quai
Ferry	Traverse
Intermittent stream	Cours d'eau intermittent
Stream, position approx	Cours d'eau, position approx.
Drowned land	Terre noyée
Marsh	Marais
Rapids and falls	Rapides ou chutes
Height in feet	Altitude en pieds
Geodetic triangulation station	Pointe géodésique de triangulation



NOTE: On the above index, sheets published are shown in green.  
N.B.: Sur cet index, les cartes déjà publiées sont colorées en vert.

JOLIETTE QUE.  
SHEET 31 1/2 SW  
FIRST EDITION  
PRELIMINARY MAP

LIBRARY COPY ONLY  
DONOT REMOVE