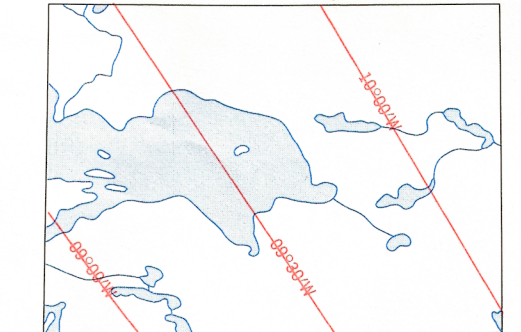


THE DECLINATION OF THE COMPASS NEEDLE 1965  
DECLINAISON MAGNÉTIQUE EN 1965




The declination of the compass needle is decreasing 1.3 minutes annually.  
La déclinaison magnétique décroît de 1.3 minute annuellement.

Compiled, 1964, by the SURVEYS AND MAPPING BRANCH, DEPARTMENT OF MINES AND TECHNICAL SURVEYS, from large scale maps. Printed 1966.  
Copies may be obtained from the Map Distribution Office, Department of Mines and Technical Surveys, Ottawa.

Dual highway	Route principale, avec numéros
Main highway, with route number	Route principale, avec numéros
Secondary road	Route secondaire
Local road	Route locale
Wagon road, trail	Chemin de terre, sentier
Multiple track railway	Chemin de fer, voie multiple
Single track railway	Chemin de fer, voie unique
Station, siding, stop	Gare, voie d'attelage, arrêt
Cutting, embankment	Tranchée, remblai
Bridge, tunnel	Pont, tunnel
International boundary, with monument	Frontière internationale, avec bornes-repères
Provincial boundary	Frontière provinciale
County or district boundary	Limite du comté ou de district
Township boundary	Limite de canton
Municipal boundary	Limite de municipalité
Park boundary	Limite de parc
Reserve boundary	Limite de réserve
Power transmission line	Ligne de transport d'énergie
Telephone line	Ligne téléphonique
Elevation in feet	Élévation en pieds
Horizontal control point	Point géodésique
Mine	Mine
Well, oil or gas	Puits, pétrole ou gaz
Tank	Réservoir

## NORTH BAY ONTARIO

Scale 1:125,000 Échelle

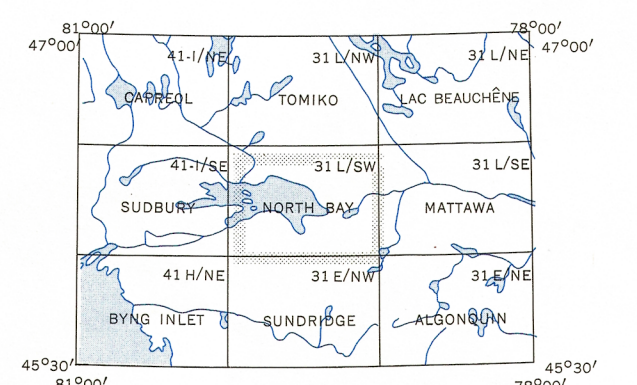


Contour interval 100 feet  
Elevations in feet above Mean Sea Level  
Transverse Mercator Projection  
North American Datum 1927

Équidistance des courbes: 100 pieds  
Élévations en pieds au-dessus du niveau moyen de la mer  
Projection transverse de Mercator  
Réseau géodésique nord-américain unifié 1927

Rédigée en 1964, par la DIRECTION DES LEVÉS ET DE LA CARTOGRAPHIE, MINISTÈRE DES MINES ET DES RELEVÉS TECHNIQUES, d'après des cartes à grande échelle. Imprimée en 1966.  
Ces cartes sont en vente au Bureau de distribution des cartes, ministère des Mines et des Relevés techniques, Ottawa.

Buildings	Bâtiments	Race track	Champ de courses
School	École	Picnic area	Terrain de pique-nique
Church	Église	Camping site	Camping
Post office	Bureau de poste	Golf course	Terrain de golf
Grain elevator	Élévateur à grains	Outdoor theatre	Théâtre en plein air
Cemetery	Cimetière	Historic site	Lieu historique
Tower	Tour	Airfield	Champ d'atterrissage
Lighthouse	Phare	Seaplane port	Port d'hydravions
Barren area	Terre stérile	Agglomeration	Agglomération
Sand or gravel pit, quarry	Sablier ou gravière, carrière	Rapids	Rapides
Rapids, falls, dam	Rapides, chute, barrage	Canal, with lock	Canal, avec écluse
Canal, with lock	Canal, avec écluse	Irrigation canal, ditch	Canal d'irrigation, fossé
Irrigation canal, ditch	Canal d'irrigation, fossé	Intermittent stream	Cours d'eau intermittent
Intermittent stream	Cours d'eau intermittent	Lac intermittent	Lac intermittent
Lac intermittent	Lac intermittent	Marsh or swamp	Marais ou marécage
Marsh or swamp	Marais ou marécage	Inundated land	Terrain inondé
Inundated land	Terrain inondé	Foreshore flat, sand	Extrém, sable
Foreshore flat, sand	Extrém, sable	Rocky rocky reef	Rocher, rochers rochers
Rocky rocky reef	Rocher, rochers rochers	Wharf or pier, breakwater	Appontement ou môle; brise-lames
Wharf or pier, breakwater	Appontement ou môle; brise-lames	Contours	Courbes de niveau
Contours	Courbes de niveau	Depression contours	Courbes de cuvette
Depression contours	Courbes de cuvette	Cliff	Faîsse
Cliff	Faîsse	Forest	Forêt



Index to adjoining Maps of the National Topographic System.  
Tableau d'assemblage du système national de référence cartographique.

TOPOGRAPHICAL SURVEY DIRECTORATE  
SERVICE TOPOGRAPHIQUE  
10 June 78  
O.C. APPROVED REUSE  
APPENDIX

NORTH BAY  
31 L/SW  
EDITION 2

3rd printing to  
severe acceptable register. Reprint.

31 L/SW