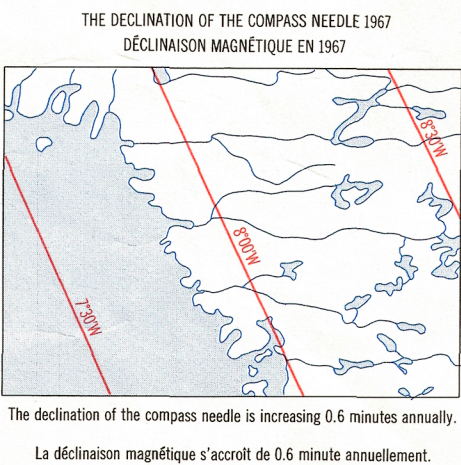
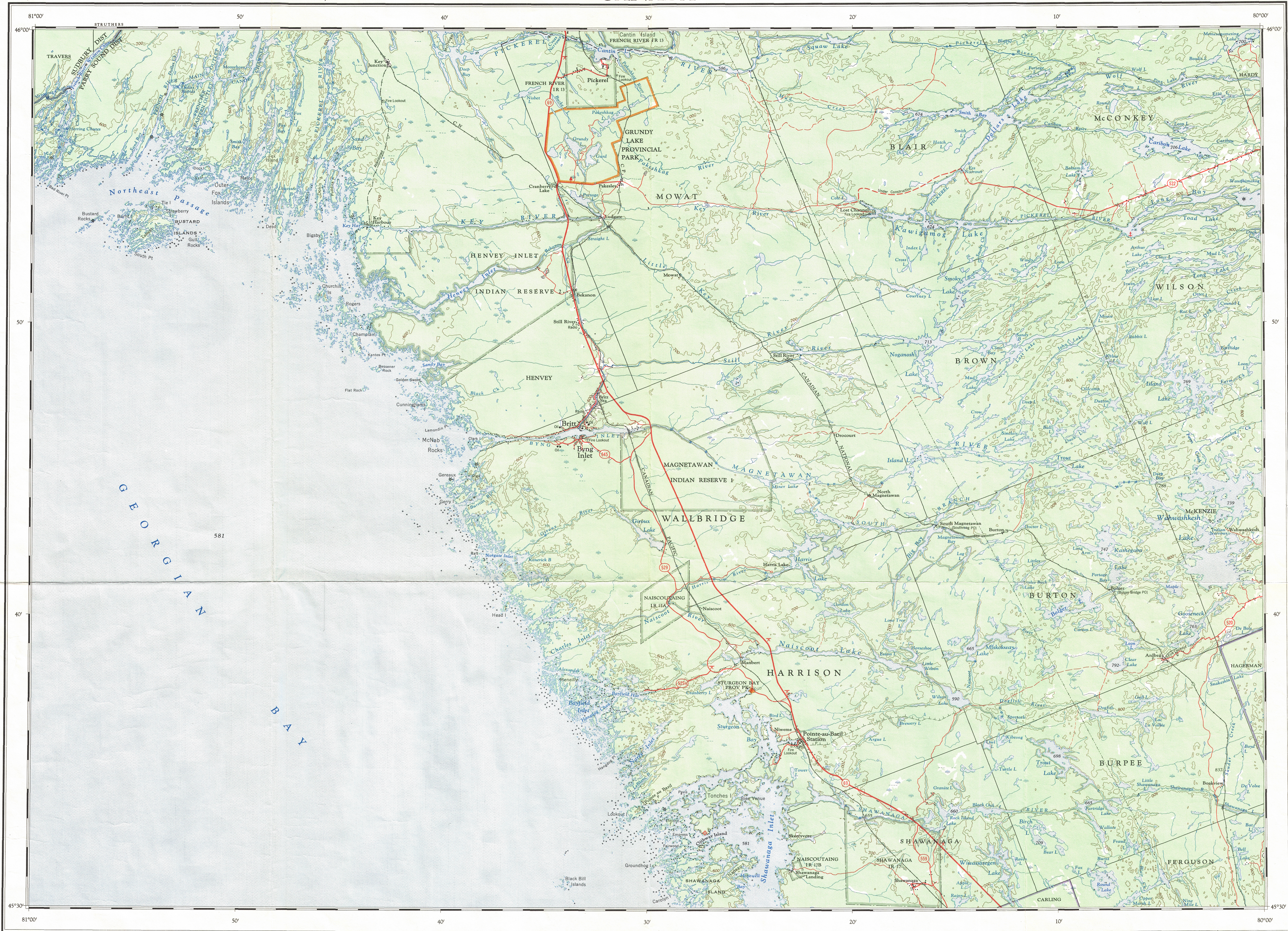


Ce document est le produit d'une numérisation par balayage de la publication originale.

This document was produced by scanning the original publication.

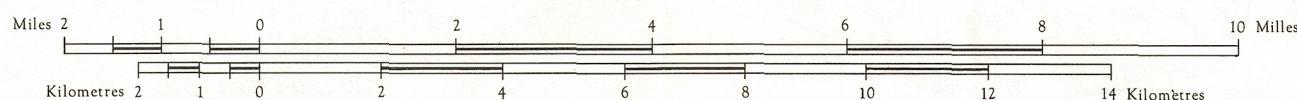


Compiled, 1967, by the SURVEYS AND MAPPING BRANCH, DEPARTMENT OF ENERGY, MINES AND RESOURCES, from large scale maps. Printed 1968.

Copies may be obtained from the Map Distribution Office, Department of Energy, Mines and Resources, Ottawa.

BYNG INLET ONTARIO

Scale 1:125,000 Échelle

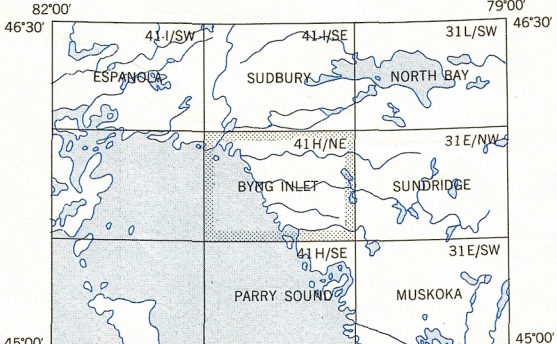


Instruction from Mr. Fred. Notifying Tom Frith for printing is not acceptable for future sheets. Mention fact before we have chance to access it. Pom Printing of Green

Rédigé en 1967, par la DIRECTION DES LEVÉS ET LA CARTOGRAPHIE, MINISTÈRE DE L'ÉNERGIE, DES MINES ET DES RESSOURCES, à partir des cartes à grande échelle. Imprimé en 1968.

Ces cartes sont en vente au Bureau de distribution des cartes, Ministère de l'Énergie, des Mines et des Ressources, Ottawa.

Buildings	Établissements	Rail track	Chemin de chemin
School	École	Phon area	Terrain de phon
Church	Église	Camping site	Camping
Post office	Bureau de poste	Golf course	Terrain de golf
Grain elevator	Élévateur à grain	Outdoor theatre	Cinéma en plein air
Cemetery	Cimetière	Historic site	Lieu historique
Tower	Tour	Airfield	Champ d'atterrissage
Navigation light	Feu de navigation	Seaplane port	Port d'hydravions
Boat-up area	Agglomération	Canal	Canal
Sand or gravel pit/quarry	Sabliers ou graviers; carrière	Intermittent stream	Cours d'eau intermittent
Rapids, falls, dam	Rapides, chute, barrage	Lake	Lac
Canal, with lock	Canal, avec écluse	Marsh or swamp	Marais ou marécage
Irrigation canal/ditch	Canal d'irrigation; fossé	Inundated land	Terrain inondé
Foreshore flat/sand	Estuaire; sable	Rocky reef	Rochers; récif rocheux
Wharf or pier/breakwater	Appareillement ou môle; brise-lames	Contours	Courbes de niveau
Depression contours	Courbes de coteau	Chill	Faiblesse
Forest	Forêt		



Index to adjoining maps of National Topographic System
Tableau d'assemblage du Système national de référence cartographique

Rev Paper Problem on this job