

Ce document est le produit d'une numérisation par balayage de la publication originale.

This document was produced by scanning the original publication.

62 N/SW

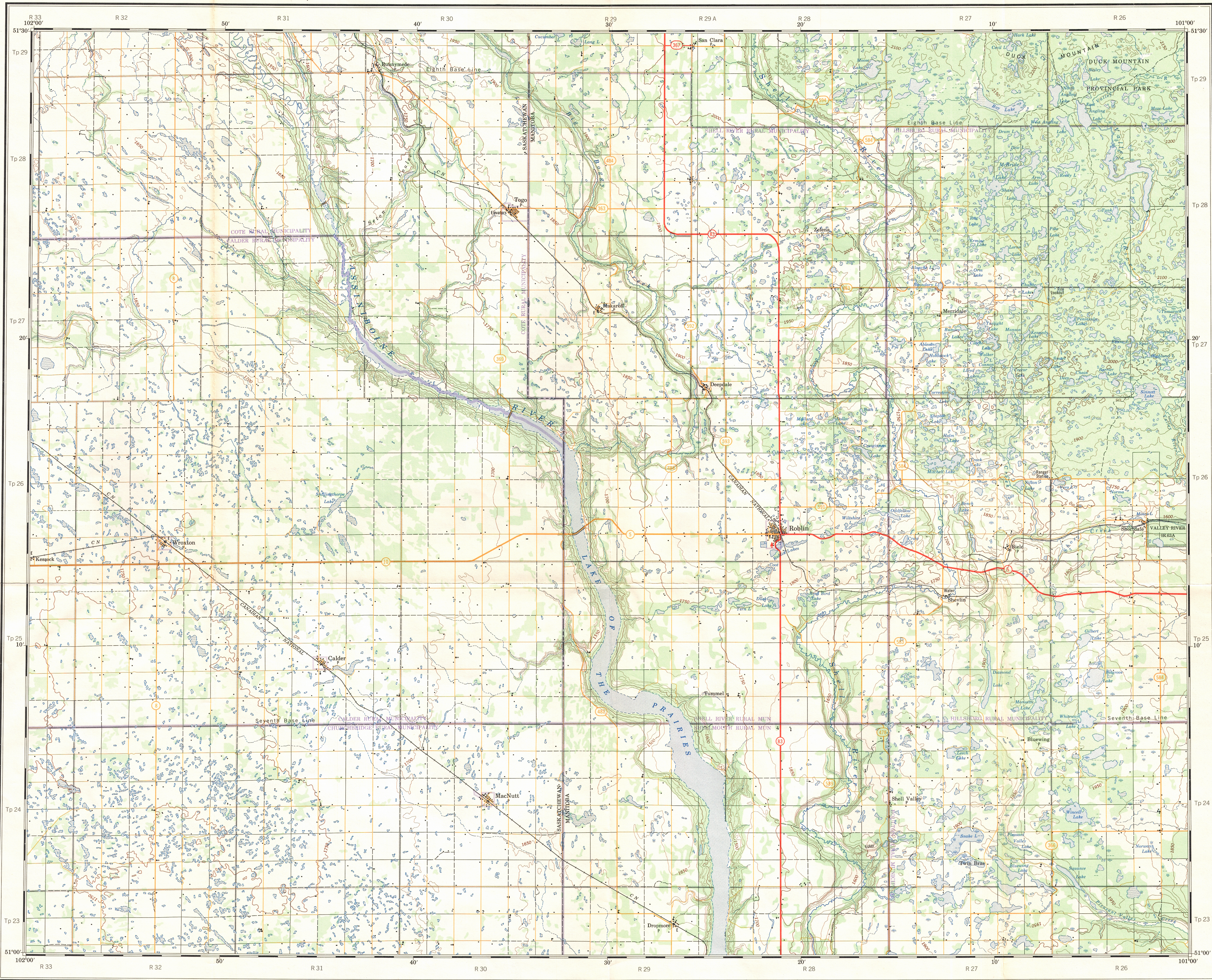
1:125,000

CANADA

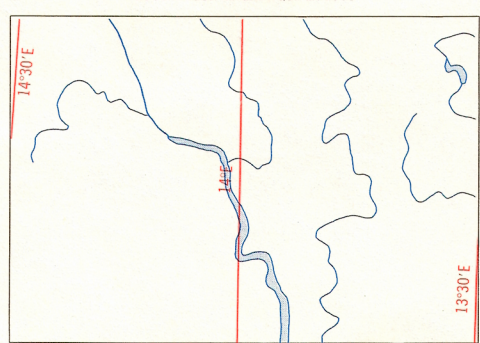
EDITION 1

62 N/SE

Green should have been painted solid



THE DECLINATION OF THE COMPASS NEEDLE 1968
DECLINAISON MAGNÉTIQUE EN 1968



The declination of the compass needle is decreasing 1.8 minutes annually.
La déclinaison magnétique décroît de 1.8 minute annuellement.

Compiled, 1967, by the SURVEYS AND MAPPING BRANCH, DEPARTMENT OF ENERGY,
MINES AND RESOURCES, from large scale maps. Printed 1970.

Copies may be obtained from the Map Distribution Office,
Department of Energy, Mines and Resources, Ottawa.

ROBLIN MANITOBA - SASKATCHEWAN WEST OF PRINCIPAL MERIDIAN - OUEST DU MÉRIDIEN PRINCIPAL

Scale 1:125,000 Échelle



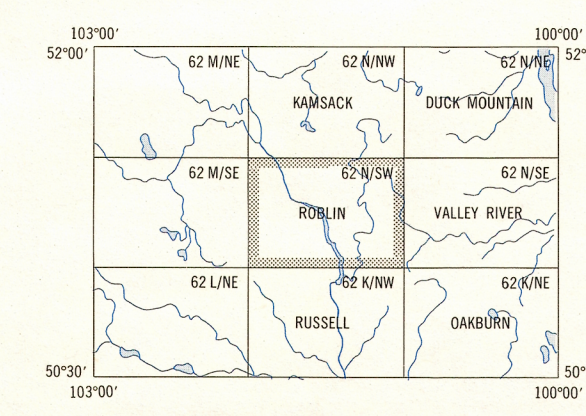
CONTOUR INTERVAL 50 FEET
Elevations in feet above Mean Sea Level
Transverse Mercator Projection
North American Datum 1927

ÉQUIVALENCE DES COUBRES 50 PIEDS
Élévation en pieds au-dessus du niveau moyen de la mer
Projection transverse de Mercator
Système de référence géodésique nord-américain 1927

Rédigée en 1967, par la DIRECTION DES LEVÉS ET DE LA CARTOGRAPHIE, MINISTÈRE DE L'ÉNERGIE,
DES MINES ET DES RESSOURCES, à partir des cartes à grande échelle. Imprimée en 1970.

Ces cartes sont en vente au Bureau de distribution des cartes,
ministère de l'Énergie, des Mines et des Ressources, Ottawa.

- | | | | |
|-----------------------|------------------------|---------------------------------|------------------------------------|
| Buildings..... | Établissements..... | Race track..... | Champ de courses..... |
| School..... | École..... | Point weir..... | Terrain de pêche-ruisseau..... |
| Church..... | Église..... | Camping site..... | Campement..... |
| Post office..... | Bureau de poste..... | Golf course..... | Terrain de golf..... |
| Grain elevator..... | Élévateur à grain..... | Outdoor theatre..... | Cinéma en plein air..... |
| Cemetery..... | Cimetière..... | Historic site..... | Lieu historique..... |
| Town..... | Ville..... | Adapted camp of sheltering..... | Campement adapté..... |
| Navigation light..... | Feu de navigation..... | Seaside port, anchorage..... | Port d'hydroavions; mouillage..... |
-
- | | | | |
|---------------------------------|---------------------------------------|---------------------------------|-------------------------------------|
| Built-up area..... | Agglomération..... | Sand or gravel pit, quarry..... | Sablière ou gravière; carrière..... |
| Rapids, falls, dams, ferry..... | Rapides; chute; barrage; bac..... | Canal, with lock..... | Canal, avec écluse..... |
| Irrigation canal, ditch..... | Canal d'irrigation; fossé..... | Intermittent lake..... | Lac intermittent..... |
| Marsh or swamp..... | Marais ou marécage..... | Inundated land..... | Terrain inondé..... |
| Foreshore flat; sand..... | Estaire; sable..... | Rock; rocky reef..... | Rocher; récif rocheux..... |
| Wharf or pier; breakwater..... | Appontement ou môle; brise-lames..... | Contours..... | Courbes de niveau..... |
| Depression contours..... | Courbes de creux..... | Cliff..... | Faîte..... |
| Forest..... | Forêt..... | | |



Index to adjoining maps of National Topographic System
Tableau d'assemblage du Système national de référence cartographique

ROBLIN
62 N/SW
EDITION 1

PRINTED
AUG 18 1970
62 N/SW