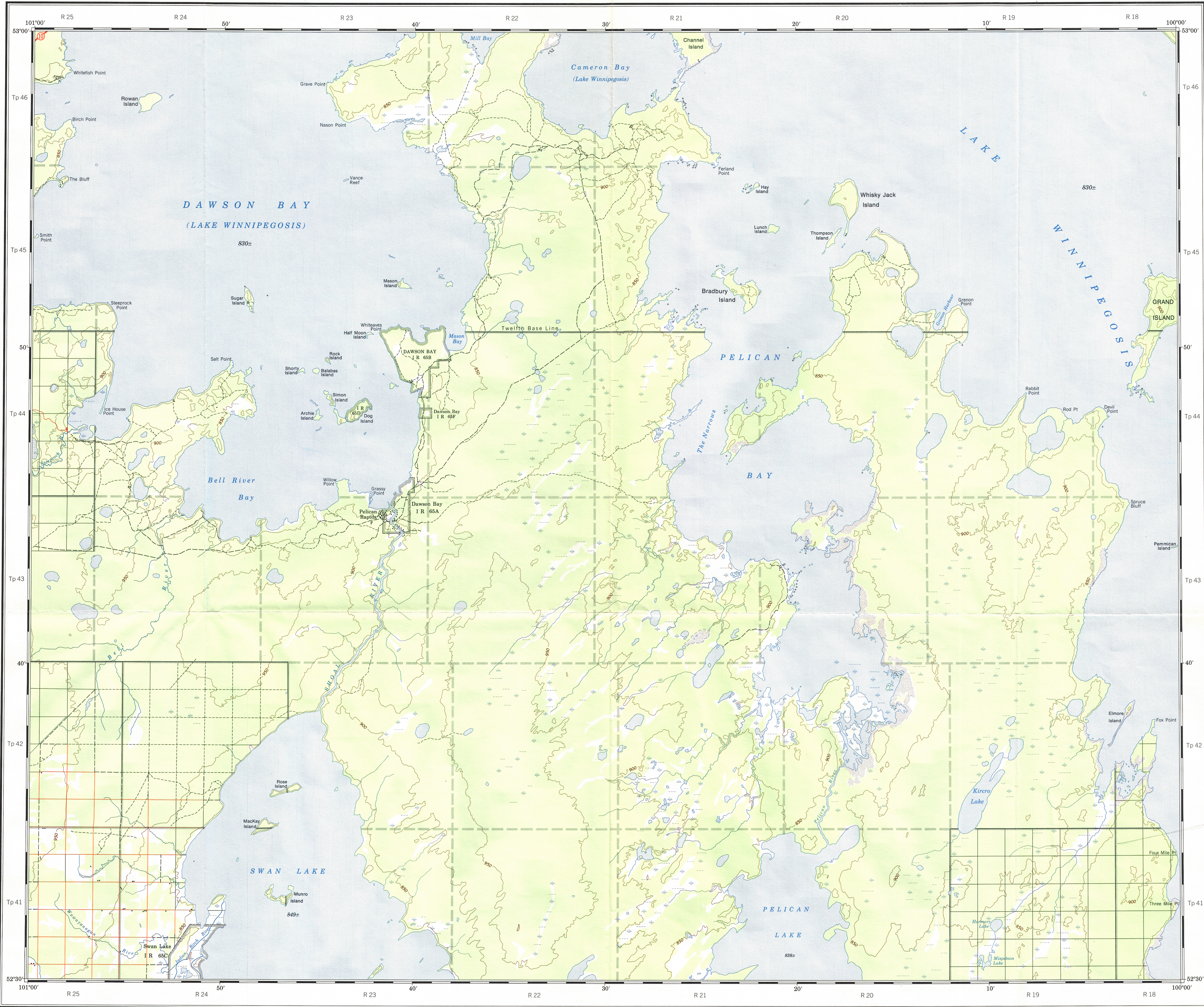


Ce document est le produit d'une numérisation par balayage de la publication originale.

This document was produced by scanning the original publication.




THE DECLINATION OF THE COMPASS NEEDLE 1970  
DÉCLINAISON MAGNÉTIQUE EN 1970

The declination of the compass needle is decreasing 1.4 minutes annually.  
La déclinaison magnétique décroît de 1.4 minute annuellement.

Compiled 1989 by the SURVEYS AND MAPPING BRANCH, DEPARTMENT OF ENERGY,  
MINES AND RESOURCES, from large scale maps. Printed 1972.  
Copies may be obtained from the Map Distribution Office,  
Department of Energy, Mines and Resources, Ottawa.

# PELICAN RAPIDS MANITOBA WEST OF PRINCIPAL MERIDIAN - OUEST DU MÉRIDIEN PRINCIPAL

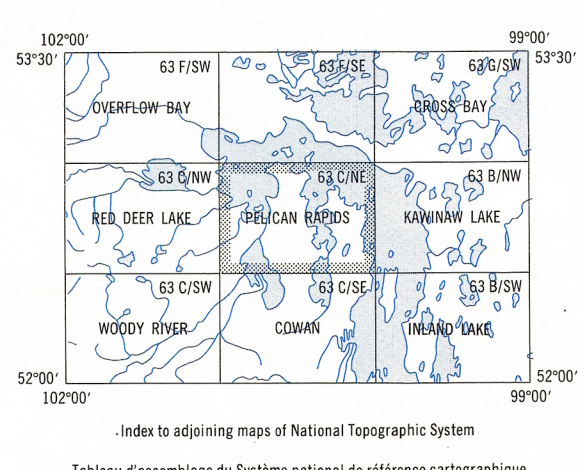


CONTOUR INTERVAL 50 FEET  
Elevations in feet above Mean Sea Level  
North American Datum 1927

ÉQUIDISTANCE DES COURBES 50 PIEDS  
Élévations en pieds au-dessus du niveau moyen de la mer  
Projection Transverse de Mercator  
Système de référence géodésique nord-américain 1927

Rédigée en 1969, par la DIRECTION DES LEVÉS ET DE LA CARTOGRAPHIE, MINISTÈRE DE L'ÉNERGIE,  
DES MINES ET DES RESSOURCES, d'après des cartes à grande échelle. Imprimée en 1972.  
Ces cartes sont en vente au Bureau de distribution des cartes,  
ministère de l'Énergie, des Mines et des Ressources, Ottawa.

- |                       |                        |                               |                                     |
|-----------------------|------------------------|-------------------------------|-------------------------------------|
| Buildings.....        | Établissements.....    | Race track.....               | Champ de courses.....               |
| School.....           | École.....             | Picnic area.....              | Terrain de pique-nique.....         |
| Church.....           | Église.....            | Camping site.....             | Camping.....                        |
| Post office.....      | Bureau de poste.....   | Golf course.....              | Terrain de golf.....                |
| Grain elevator.....   | Élévateur à grain..... | Outdoor theatre.....          | Cinéma en plein air.....            |
| Cemetery.....         | Cimetière.....         | Historic site.....            | Lieu historique.....                |
| Tower.....            | Tour.....              | Airport, airfield.....        | Aéroport; champ d'atterrissage..... |
| Navigation light..... | Feu de navigation..... | Seaplane port; anchorage..... | Port d'hydravions; mouillage.....   |
- 
- |                                 |                                       |
|---------------------------------|---------------------------------------|
| Built-up area.....              | Agglomération.....                    |
| Sand or gravel pit; quarry..... | Sablierie ou gravière; carrière.....  |
| Rapids; falls; dam; ferry.....  | Rapides; chute; barrage; bac.....     |
| Canal, with lock.....           | Canal, avec écluse.....               |
| Irrigation canal; ditch.....    | Canal d'irrigation; fossé.....        |
| Intermittent lake.....          | Lac intermittent.....                 |
| Marsh or swamp.....             | Marais ou marécage.....               |
| Inundated land.....             | Terrain inondé.....                   |
| Foreshore flat; sand.....       | Extrémité; sable.....                 |
| Rocky rocky reef.....           | Rocher; rochers.....                  |
| Wharf or pier; breakwater.....  | Appontement ou môle; brise-lames..... |
| Contours.....                   | Courbes de niveau.....                |
| Depression contours.....        | Courbes de cuvette.....               |
| Chir.....                       | Falaise.....                          |
| Forest.....                     | Forêt.....                            |



Index to adjoining maps of National Topographic System  
Tableau d'assemblage du Système national de référence cartographique

PRINTED  
FEB 21-73

63 C/NE