

Ce document est le produit d'une numérisation par balayage de la publication originale.

This document was produced by scanning the original publication.


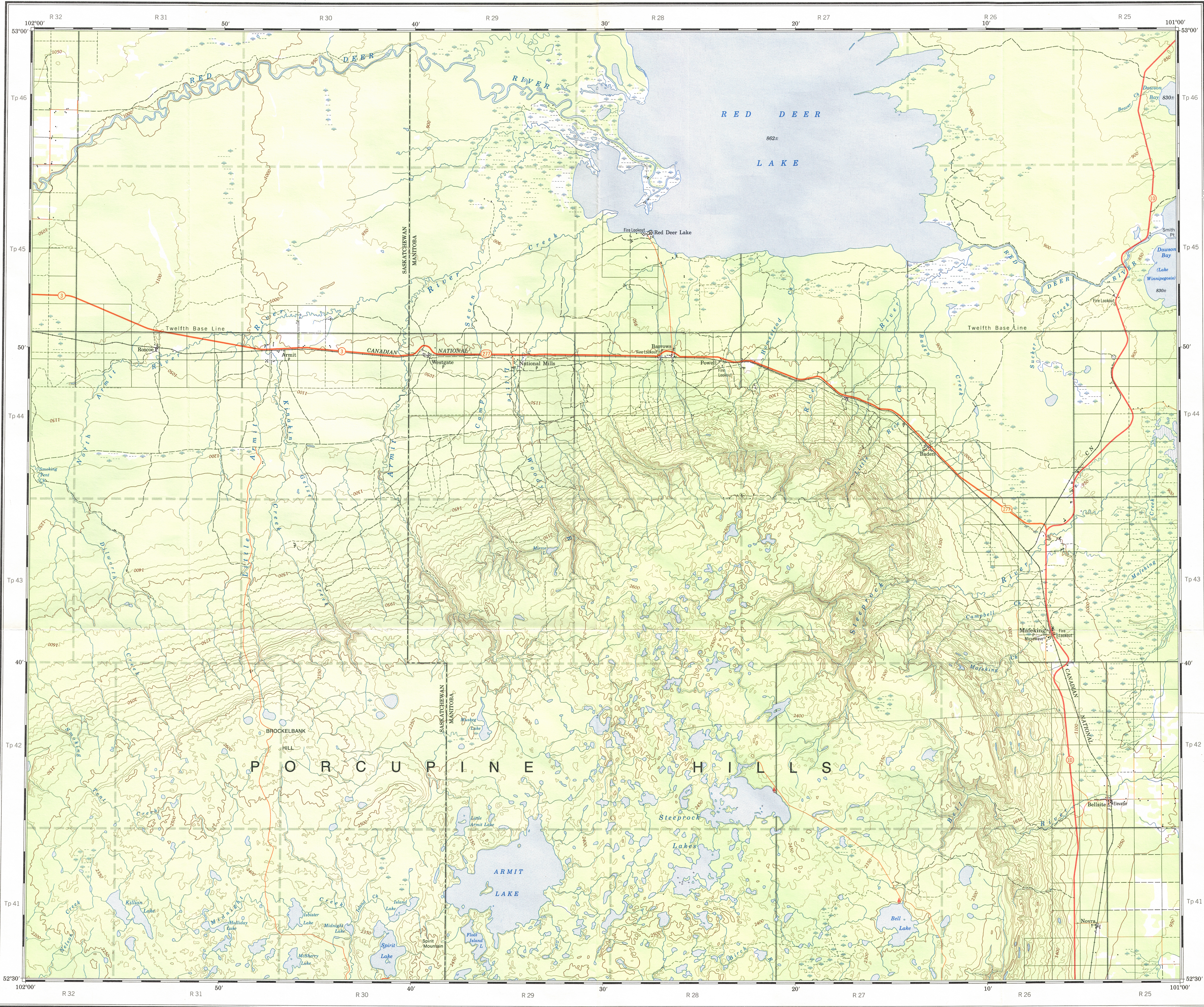
63 C/NW

1:125,000

CANADA

EDITION 1

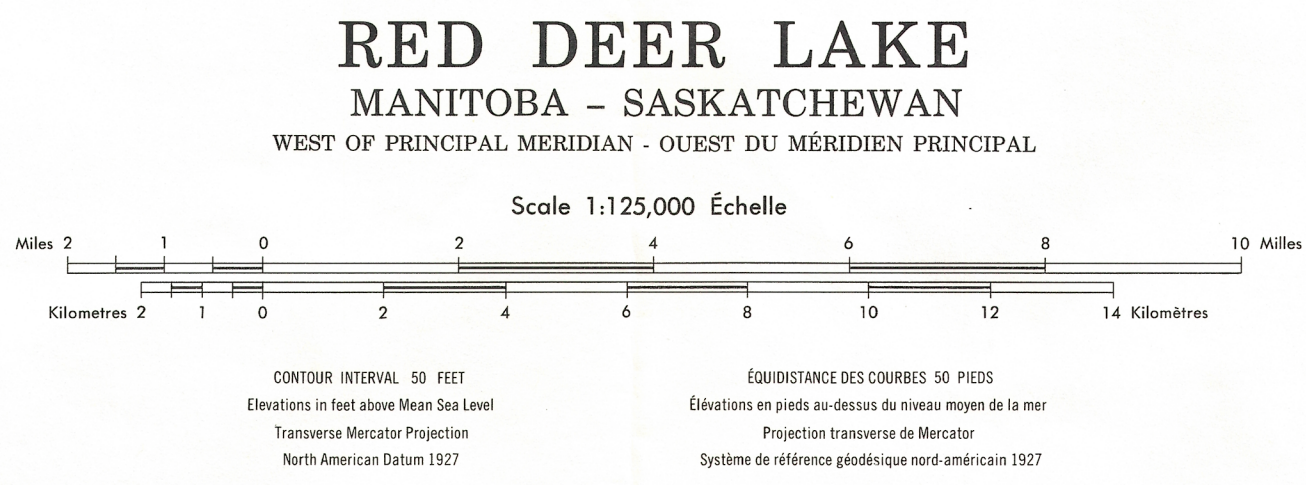
63 C/NW



Compiled, 1970, by the SURVEYS AND MAPPING BRANCH, DEPARTMENT OF ENERGY, MINES AND RESOURCES. From large scale maps. Printed 1972.

Copies may be obtained from the Map Distribution Office, Department of Energy, Mines and Resources, Ottawa.

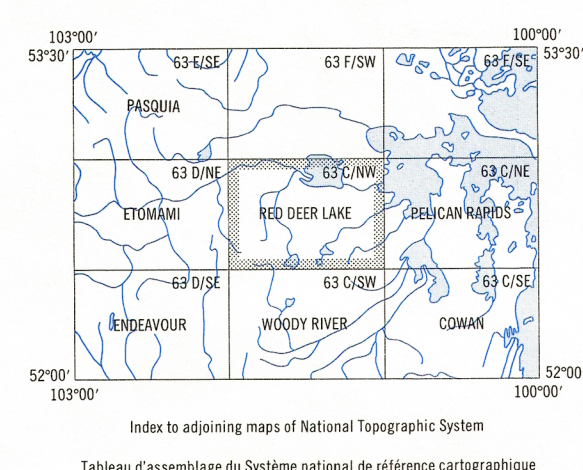
Dual highway	Autoboute
Main highway, hard surface; loose or stabilized surface	Routte principale, pavé; gravier aggloméré
Secondary road, hard surface; loose or stabilized surface	Routte secondaire, pavé; gravier aggloméré
Local road, hard surface; loose or stabilized surface	Routte locale, pavé; gravier aggloméré
Wagon road; trail or portage	Chemin de terre; sentier ou portage
Multiple track railway	Chemin de fer; voie multiple
Single track railway	Chemin de fer; voie unique
Station; siding; stop	Gare; voie d'attelage; arrêt
Cutting; embankment	Tranchée; remblai
Bridge; tunnel	Pont; tunnel
International boundary, with measurement	Frontière internationale, avec bornes repères
Provincial boundary	Frontière provinciale
County or district boundary	Limite de comté ou de district
Township boundary, surveyed; unsurveyed	Limite de canton, arpentée; non-arpentée
Parish boundary	Limite de paroisse
Reserve boundary	Limite de réserve
Section line	Ligne de section
Power transmission line	Ligne de transport d'énergie
Telephone line	Ligne téléphonique
Elevation in feet	Élévation en pieds
Horizontal control point	Point géodésique
Mine	Mine
Well, oil or gas	Puits, pétrole ou gaz
Tank	Réservoir



Rédigé en 1970, par la DIRECTION DES LÈVES ET DE LA CARTOGRAPHIE, MINISTÈRE DE L'ÉNERGIE, DES MINES ET DES RESSOURCES, d'après des cartes à grande échelle. Imprimée en 1972.

Ces cartes sont en vente au Bureau de distribution des cartes, ministère de l'Énergie, des Mines et des Ressources, Ottawa.

Buildings	Édifices
School	École
Church	Église
Post office	Bureau de poste
Grain elevator	Élévateur à grain
Cemetery	Cimetière
Town	Ville
Navigation light	Feu de navigation
Rock track	Chemin de rochers
Plow area	Terrain de charrue
Camping site	Camping
Golf course	Terrain de golf
Outdoor theatre	Cinéma en plein air
Historic site	Lieu historique
Airport; airfield	Aéroport; champ d'atterrissage
Seaplane port; anchorage	Port d'hydravions; mouillage
Agglomeration	Agglomération
Salt pile or gravel pit; quarry	Sablierie ou gravière; carrière
Rapids; falls; dam; ferry	Rapides; chute; barrage; bac
Canal, with lock	Canal, avec écluse
Irrigation canal; ditch	Canal d'irrigation; fossé
Intermittent lake	Lac intermittent
Marsh or swamp	Marais ou marécage
Inundated land	Terrain inondé
Foreshore flat; sand	Estuaire; sable
Rock; rocky reef	Rocher; récif rocheux
Wharf or pier; breakwater	Appontement ou môle; brise-lames
Contours	Courbes de niveau
Depression contours	Courbes de cuvette
Cliff	Faîsse
Forest	Forêt



RED DEER LAKE  
63 C/NW  
EDITION 1

PRINTED  
AUG 9-72  
63 C/NW