

This document was produced  
by scanning the original publication.

Ce document est le produit d'une  
numérisation par balayage  
de la publication originale.

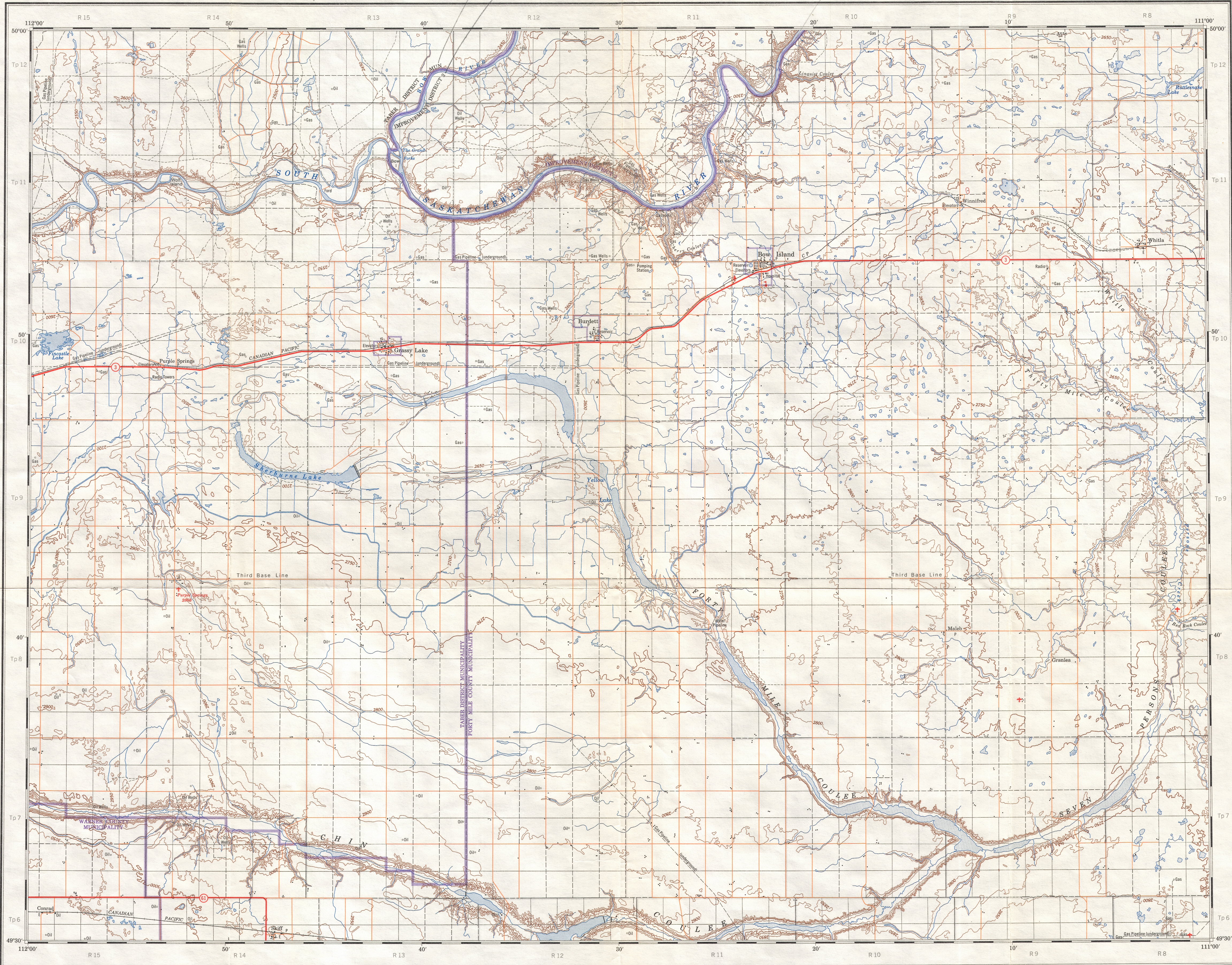
72 E/NW

1:125,000

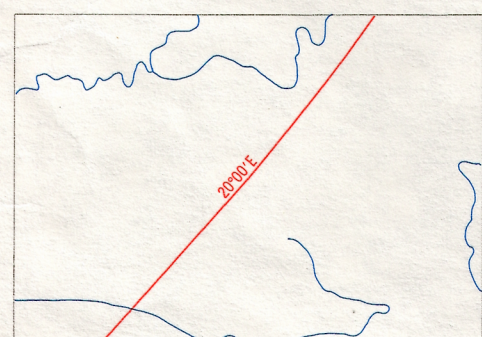
CANADA

EDITION 1

72 E/NW



THE DECLINATION OF THE COMPASS NEEDLE 1970  
DECLINAISON MAGNETIQUE EN 1970



The declination of the compass needle is decreasing 3.1 minutes annually.  
La déclinaison magnétique décroît de 3.1 minutes annuellement.

Compiled, 1970, by the SURVEYS AND MAPPING BRANCH, DEPARTMENT OF ENERGY,  
MINES AND RESOURCES, from large scale maps. Printed 1972.  
Copies may be obtained from the Map Distribution Office,  
Department of Energy, Mines and Resources, Ottawa.

Dual highway	Route principale, pavée; gravel aggloméré
Main highway, hard surface; loose or stabilized surface	Route principale, pavée; gravier aggloméré
Secondary road, hard surface; loose or stabilized surface	Route locale, pavée; gravier aggloméré
Local road, hard surface; loose or stabilized surface	Chemin de terre, surface au portage
Vague road, trail or portage	Chemin de fer, voie unique
Multiple track railway	Chemin de fer, voie double
Single track railway	Chemin de fer, voie unique
Station, siding, stop	Gare; voie d'attelage; arrêt
Cutting, embankment	Tranchée; remblai
Bridge, trestle	Pont; trestle
International boundary, with monument	Frontière internationale, avec bornes-topiques
Provincial boundary	Frontière provinciale
Township boundary, surveyed, unsurveyed	Limite de canton, arpentée; non-arpentée
Municipal boundary	Limite de municipalité
Park boundary	Limite de parc
Reserve boundary	Limite de réserve
Section line	Ligne de section
Power transmission line	Ligne de transport d'énergie
Telephone line	Ligne téléphonique
Elevation in feet	Élévation en pieds
Horizontal control point	Point géodésique
Mine	Mine
Well, oil or gas	Puits, pétrole ou gaz
Tank	Réservoir

## FORTY MILE COULEE

### ALBERTA

WEST OF FOURTH MERIDIAN - OUEST DU QUATRIÈME MÉRIDIEN

Scale 1:125,000 Échelle

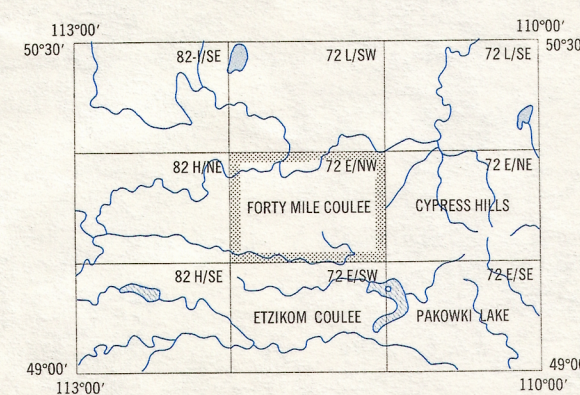


CONTOUR INTERVAL: 50 FEET  
Elevations in feet above Mean Sea Level  
North American Datum 1927

ÉQUIDISTANCE DES COURBES 50 PIEDS  
Élévation en pieds au-dessus du niveau moyen de la mer  
Projection transversale de Mercator  
Système de référence géodésique nord-américain 1927

Revised in 1970, by the DIRECTION DES LEVES ET DE LA CARTOGRAPHIE, MINISTÈRE DE L'ÉNERGIE,  
DES MINES ET DES RESSOURCES, d'après des cartes à grande échelle imprimées en 1972.  
Ces cartes sont en vente au Bureau de distribution des cartes,  
ministère de l'Énergie, des Mines et des Ressources, Ottawa.

Buildings	Édifices	Race track	Champ de courses
School	École	Picnic area	Terrain de pique-nique
Church	Église	Camping site	Camping
Post office	Bureau de poste	Golf course	Terrain de golf
Dairies	Élevage de vaches	Outdoor theatre	Théâtre en plein air
Cemetery	Cimetière	Historic site	Lieu historique
Tower	Tour	Airport, airfield	Aéroport, champ d'atterrissage
Navigation light	Feu de navigation	Seaplane port, unloading	Port d'hydravions; mouillage
Built-up area	Agglomération		
Sand or gravel pit, quarry	Sablière ou gravière; carrière		
Rapids; falls; dam; ferry	Rapides; chute; barrage; bac		
Canal, with lock	Canal, avec écluse		
Irrigation canal; ditch	Canal d'irrigation; fossé		
Intermittent lake	Lac intermittent		
Marsh or swamp	Marais ou marécage		
Inundated land	Terrain inondé		
Foreshore flat; sand	Écluse; sable		
Rock, rocky reef	Rocher; récif rocheux		
Wharf or pier; breakwater	Appontement ou môle; brée-lames		
Contours	Courbes de niveau		
Depression contours	Courbes de cuvette		
Cliff	Faîsse		



Index to adjoining maps of National Topographic System  
Tableau d'assemblage du Système national de référence cartographique

FORTY MILE COULEE  
72 E/NW  
EDITION 1

PRINTED  
NOV 30-72

72 E/NW