
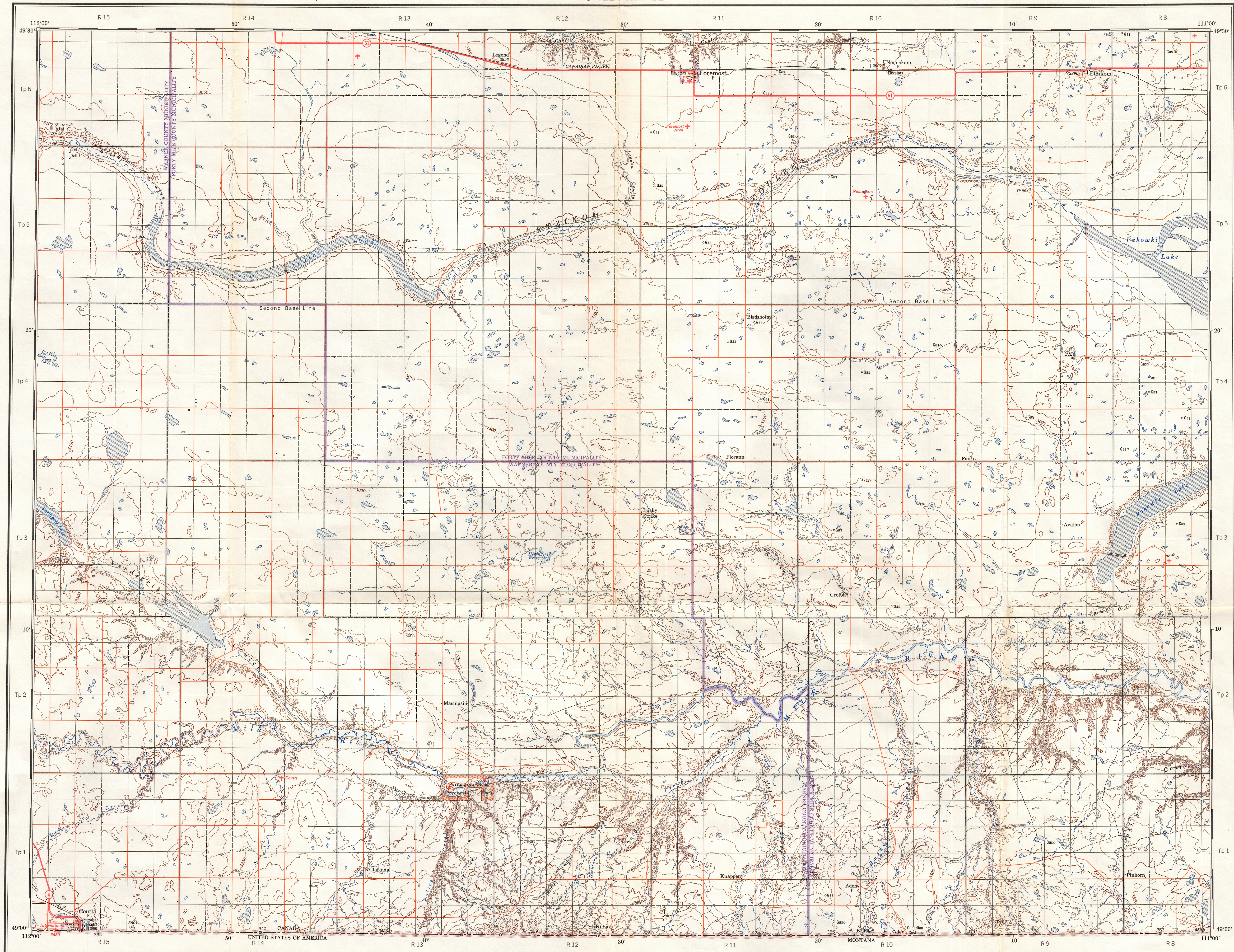


Ce document est le produit d'une numérisation par balayage de la publication originale.

This document was produced by scanning the original publication.

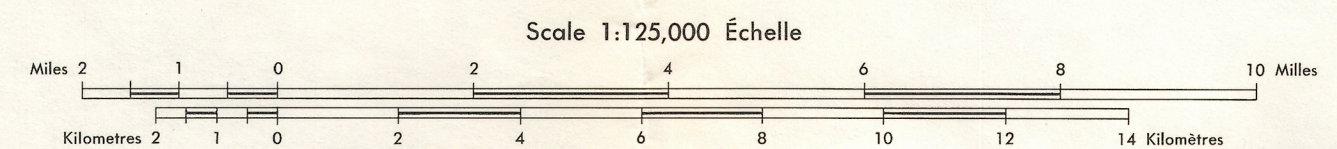


- Compiled, 1969, by the SURVEYS AND MAPPING BRANCH, DEPARTMENT OF ENERGY, MINES AND RESOURCES, from large scale maps. Printed 1970.
- Copies may be obtained from the Map Distribution Office, Department of Energy, Mines and Resources, Ottawa.
- |   |   |
|---|---|
| Dual highway  | Autoute   |
| Main highway, hard surface; loose or stabilized surface   | Road principale, pavée; gravier aggloméré       |
| Secondary road, hard surface; loose or stabilized surface | Road secondaire, pavée; gravier aggloméré       |
| Local road, hard surface; loose or stabilized surface     | Road locale, pavée; gravier aggloméré           |
| Wagon road; trail   | Chemin de terre; sentier                        |
| Multiple track railway                                    | Chemin de fer, voie multiple                    |
| Single track railway                                      | Chemin de fer, voie unique                      |
| Station; siding; stop                                     | Gare; voie d'évitement; arrêt                   |
| Cutting; embankment                                       | Tranchée; remblai                               |
| Bridge; tunnel  | Pont; tunnel                                    |
| International boundary, with monument                     | Frontière internationale, avec bornes-répliques |
| Provincial boundary                                       | Frontière provinciale                           |
| Township boundary, surveyed; unsurveyed                   | Limite de canton, arpenté; non-arpenté          |
| Municipal boundary  | Limite de municipalité                          |
| Park boundary   | Limite de parc                                  |
| Reserve boundary  | Limite de réserve                               |
| Section line  | Ligne de section                                |
| Power transmission line                                   | Ligne de transport d'énergie                    |
| Telephone line  | Ligne téléphonique                              |
| Elevation in feet   | Élévation en pieds                              |
| Horizontal control point                                  | Point géodésique                                |
| Mine  | Mine  |
| Well, oil or gas  | Puits, pétrole ou gaz                           |
| Tank  | Réservoir                                       |

# ETZIKOM COULEE

## ALBERTA

WEST OF FOURTH MERIDIAN - OUEST DU QUATRIÈME MÉRIDIE



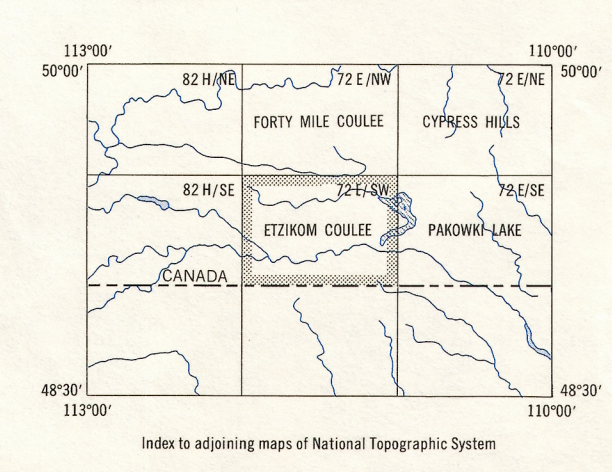
CONTOUR INTERVAL 50 FEET  
Élévation en pieds au-dessus du niveau moyen de la mer  
Projection Transverse de Mercator  
North American Datum 1927

ÉQUIDISTANCE DES COURBES 50 PIEDS  
Élévation en mètres au-dessus du niveau moyen de la mer  
Projection Transverse de Mercator  
Système de référence géodésique nord-américain 1927

Rédigé en 1969, par la DIRECTION DES LEVÉS ET DE LA CARTOGRAPHIE, MINISTÈRE DE L'ÉNERGIE, DES MINES ET DES RESSOURCES, d'après des cartes à grande échelle. Imprimé en 1970.

Ces cartes sont en vente au Bureau de distribution des cartes, ministère de l'Énergie, des Mines et des Ressources, Ottawa.

- |                            |                                  |
|----------------------------|----------------------------------|
| Buildings                  | Édifices                         |
| School                     | École                            |
| Church                     | Église                           |
| Post office                | Bureau de poste                  |
| Grain elevator             | Élévateur à grain                |
| Cemetery                   | Cimetière                        |
| Tower                      | Tour                             |
| Navigation light           | Feu de navigation                |
| Built-up area              | Agglomération                    |
| Sand or gravel pit; quarry | Sablière ou gravière; carrière   |
| Rapids; falls; dam; tery   | Rapides; chute; barrage; bac     |
| Canal, with lock           | Canal, avec écluse               |
| Irrigation canal; ditch    | Canal d'irrigation; fossé        |
| Intermittent lake          | Lac intermittent                 |
| Marsh or swamp             | Marais ou marécage               |
| Inundated land             | Terrain inondé                   |
| Foreshore flat; sand       | Estuaire; sable                  |
| Rocky rocky reef           | Rocher; récif rocheux            |
| Wharf or pier; breakwater  | Appontement ou môle; brise-lames |
| Contours                   | Courbes de niveau                |
| Depression contour         | Courbes de dénivelé              |
| Clim                       | Périsse                          |
| Race track                 | Champ de courses                 |
| Picnic area                | Terrain de pique-nique           |
| Camping site               | Champ de camping                 |
| Golf course                | Terrain de golf                  |
| Outdoor theatre            | Cinéma en plein air              |
| Historic site              | Lieu historique                  |
| Airport; airfield          | Aéroport; champ d'atterrissage   |
| Steamship port; anchorage  | Port d'hydravion; mouillage      |



Index to adjoining maps of National Topographic System  
Tableau d'assemblage du Système national de référence cartographique

PRINTED  
MAR 4-71

72 E/SW