

Ce document est le produit d'une numérisation par balayage de la publication originale.

This document was produced by scanning the original publication.

73 G/SE

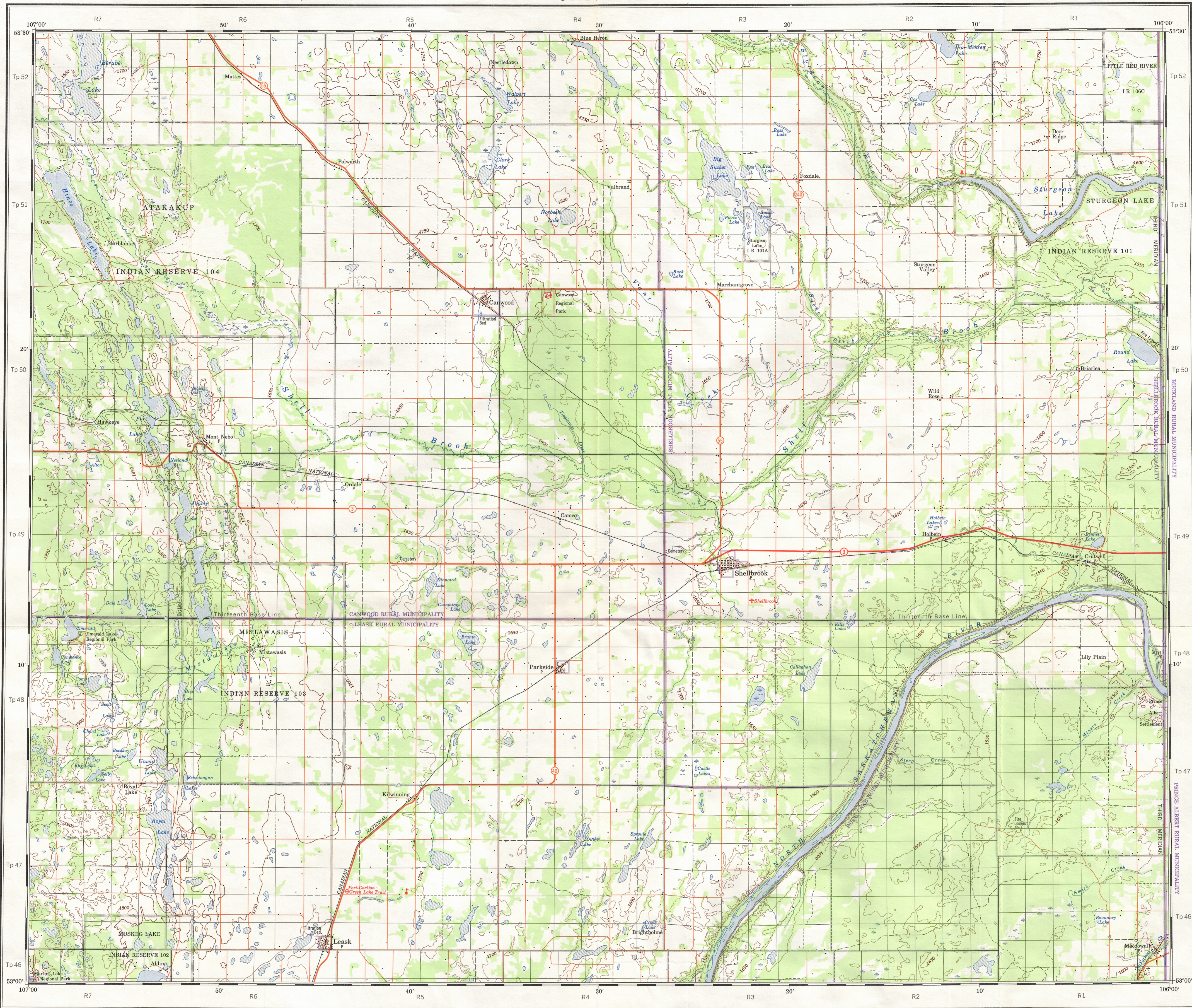
1:125,000

CANADA

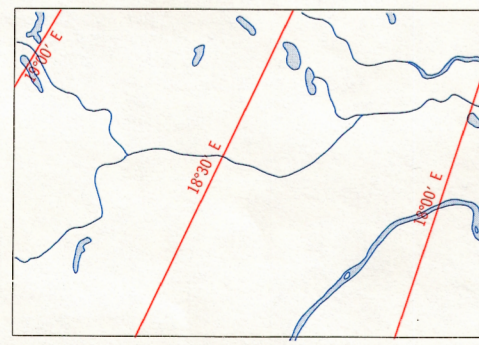
EDITION 1

73 G/SE

Improve legibility of Orange and Blue



THE DECLINATION OF THE COMPASS NEEDLE 1970  
DECLINAISON MAGNETIQUE EN 1970



The declination of the compass needle is decreasing 2.8 minutes annually.  
La déclinaison magnétique décroît de 2.8 minutes annuellement.

Compiled, 1970, by the SURVEYS AND MAPPING BRANCH,  
DEPARTMENT OF ENERGY, MINES AND RESOURCES,  
from large scale maps. Printed 1972.  
Copies may be obtained from the Map Distribution Office,  
Department of Energy, Mines and Resources, Ottawa.

- |   |  |
|---|--|
| Main highway, loose or stabilized surface   | Route principale, gravier aggloméré      |
| Secondary road, loose or stabilized surface | Route secondaire, gravier aggloméré      |
| Local road, loose or stabilized surface     | Route locale, gravier aggloméré          |
| Wagon road trail                            | Chemin de terre sans route               |
| Multiple track railway                      | Chemin de fer, voie multiple             |
| Single track railway                        | Chemin de fer, voie unique               |
| Station, siding, stop                       | Gare, voie d'attelage, arrêt             |
| Cutting, embankment                         | Tranchée, remblai                        |
| Bridge, tunnel                              | Pont, tunnel                             |
| Provincial boundary                         | Frontière provinciale                    |
| Township boundary, surveyed; unsurveyed     | Limite de canton, arpentée; non arpentée |
| Municipal boundary                          | Limite de municipalité                   |
| Park boundary                               | Limite de parc                           |
| Section line                                | Limite de section                        |
| Settlement boundary                         | Limite de hameau                         |
| Power transmission line                     | Ligne de transport d'énergie             |
| Telephone line                              | Ligne téléphonique                       |
| Elevation in feet                           | Élévation en pieds                       |
| Horizontal control point                    | Point géodésique                         |
| Mine  | Puits, pétrole ou gaz                    |
| Well, oil or gas                            | Réservoir                                |
| Town  |  |

## SHELLBROOK SASKATCHEWAN

Scale 1:125,000 Échelle

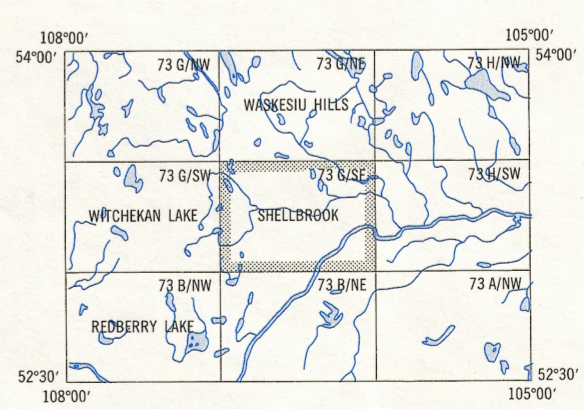


CONTOUR INTERVAL 50 FEET  
Élévations in feet above Mean Sea Level  
Transverse Mercator Projection  
North American Datum 1927

ÉCOUDISTANCE DES COURBES 50 PIEDS  
Élévations en pieds au-dessus du niveau moyen de la mer  
Projection transversale de Mercator  
Système de référence géodésique nord-américain 1927

Revised in 1970, by the DIRECTION DES LEVÉS ET DE LA CARTOGRAPHIE,  
MINISTÈRE DE L'ÉNERGIE, DES MINES ET DES RESSOURCES, d'après  
des cartes à grande échelle. Imprimé en 1972.  
Ces cartes sont en vente au Bureau de distribution des cartes,  
ministère de l'Énergie, des Mines et des Ressources, Ottawa.

- |                            |                                  |                          |                                |
|----------------------------|----------------------------------|--------------------------|--------------------------------|
| Buildings                  | Édifices                         | Race track               | Champ de courses               |
| Church                     | Église                           | Picnic area              | Terrain de pique-nique         |
| Post office                | Bureau de poste                  | Camping site             | Camping                        |
| Grain elevator             | Élévateur à grain                | Quail course             | Chasse au faisan               |
| Cemetery                   | Cimetière                        | Outdoor theatre          | Théâtre en plein air           |
| Tower                      | Tour                             | Historic site            | Lieu historique                |
| Navigation light           | Feu de navigation                | Airport, airfield        | Aéroport, champ d'atterrissage |
|                            |                                  | Seaplane port, anchorage | Port d'hydravions; mouillage   |
| Built-up area              | Agglomération                    |                          |                                |
| Sand or gravel pit; quarry | Sablière ou gravière; carrière   |                          |                                |
| Rapids, falls, dam, ferry  | Rapides; chute; barrage; bac     |                          |                                |
| Canal, with lock           | Canal, avec écluse               |                          |                                |
| Irrigation canal, ditch    | Canal d'irrigation; fossé        |                          |                                |
| Intermittent lake          | Lac intermittent                 |                          |                                |
| Marsh or swamp             | Marais ou marécage               |                          |                                |
| Inundated land             | Terrain inondé                   |                          |                                |
| Frontière (Nat. land)      | Frontière (terre nationale)      |                          |                                |
| Rocky rocky reef           | Rocher; récif rocheux            |                          |                                |
| Wharf or pier; breakwater  | Appontement ou môle; brise-lames |                          |                                |
| Contours                   | Courbes de niveau                |                          |                                |
| Depression contours        | Courbes de creux                 |                          |                                |
| City                       | Ville                            |                          |                                |
| Forest                     | Forêt                            |                          |                                |



Index to adjoining maps of National Topographic System  
Tableau d'assemblage du Système national de référence cartographique

SHELLBROOK  
73 G/SE  
EDITION 1

PRINTED  
AUG 10-72

73 G/SE