

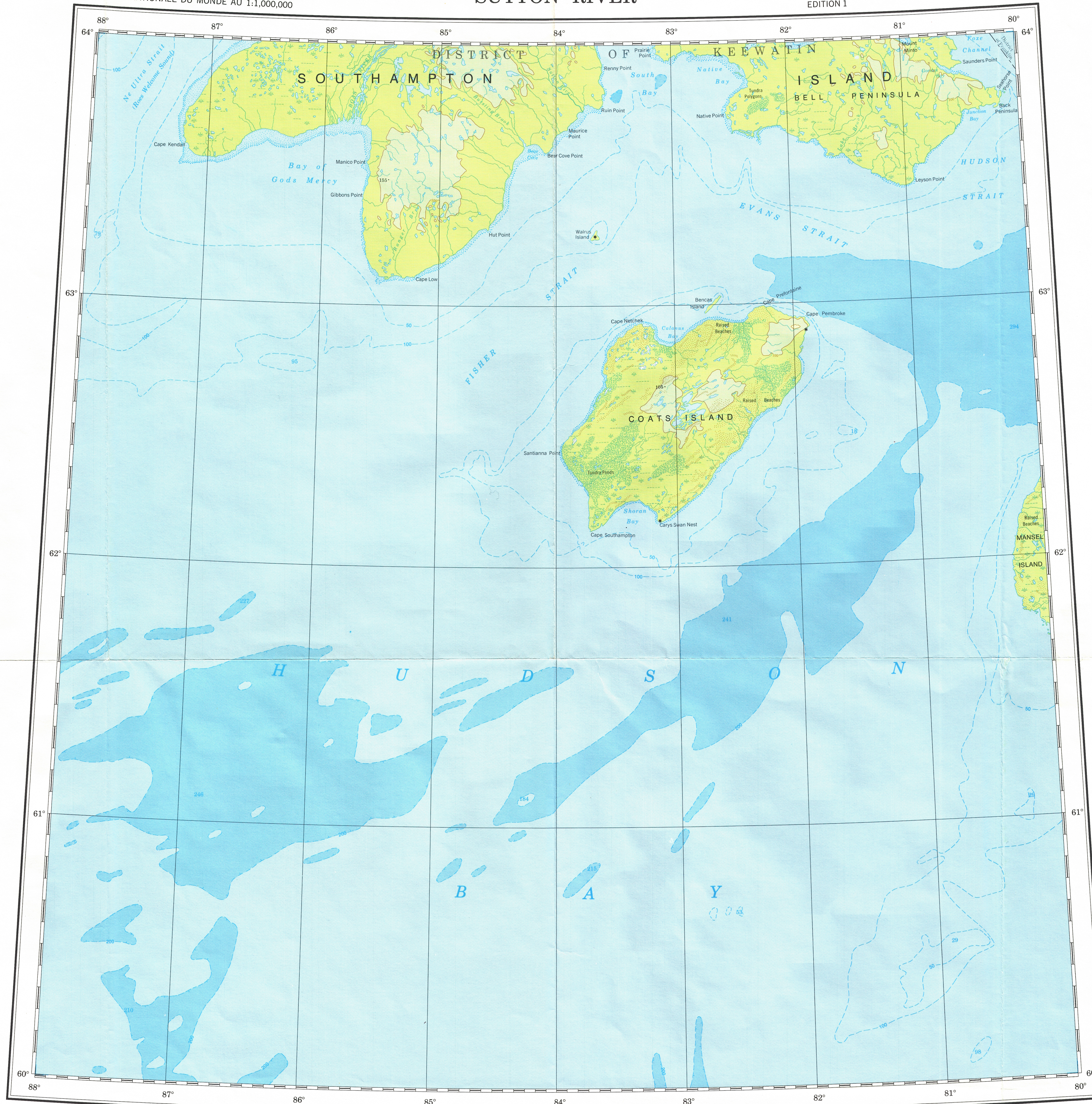
Ce document est le produit d'une
numérisation par balayage
de la publication originale.

INTERNATIONAL MAP OF THE WORLD 1:1,000,000
CARTE INTERNATIONALE DU MONDE AU 1:1,000,000

SUTTON RIVER

EDITION 1

NP-16/17 *

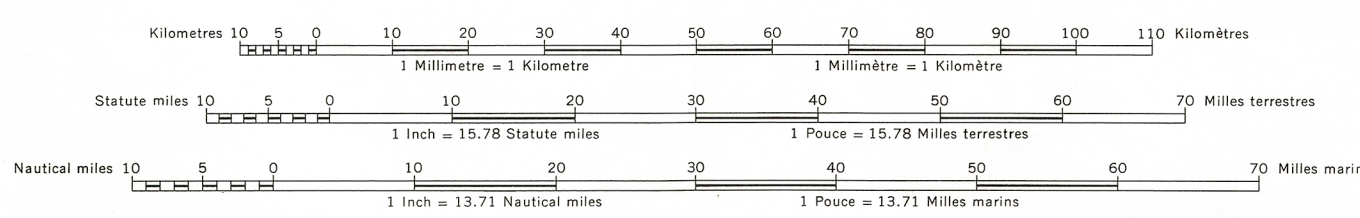


Compiled in 1975, by the Surveys and Mapping Branch,
Department of Energy, Mines and Resources, Ottawa, Canada.
Printed 1975.
Rédigée en 1975, par la Direction des levés et de la
cartographie, ministère de l'Énergie, des Mines et des
Ressources, Ottawa, Canada. Imprimée en 1975.

Lambert Conformal Conic Projection

Projection conique conforme de Lambert

SCALE 1:1,000,000 ÉCHELLE

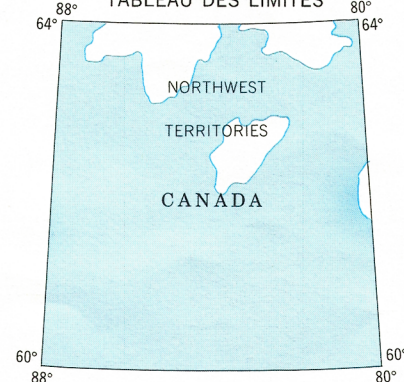


REFERENCE LÉGENDE

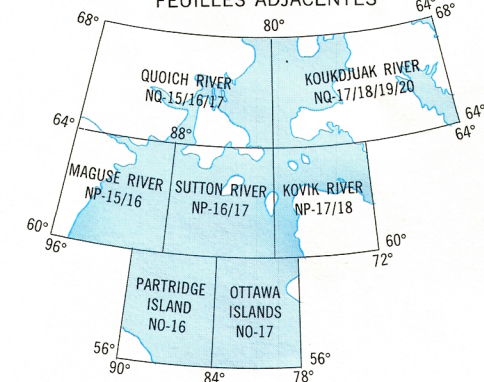
Boundary, county or district Limite de comté ou de district
Marsh or swamp Marais ou marécage
Tidal flats Blancs découverts à marée basse
Contours (in metres) Courbes de niveau à marée basse
Bathymetric lines, approximate Courbes bathymétriques, approximatives
(in metres) (en mètres)

Copies may be obtained from the Canada Map Office,
Department of Energy, Mines and Resources, Ottawa.
© Canada Copyrights Reserved 1975

INDEX TO BOUNDARIES TABLEAU DES LIMITES



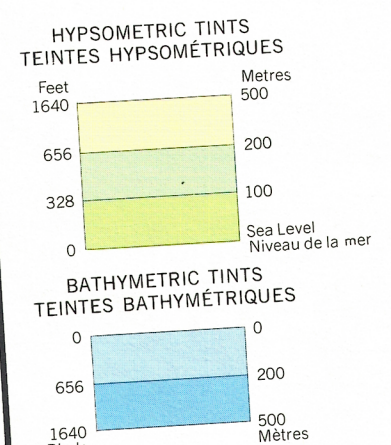
ADJOINING SHEETS FEUILLES ADJACENTES



REFERENCE LÉGENDE

Navigation light Feu de navigation
Elevation (in metres) Altitude (en mètres)
Depth (in metres) Profondeur (en mètres)

Ces cartes sont en vente au Bureau des Cartes du Canada,
ministère de l'Énergie, des Mines et des Ressources, Ottawa
ou chez le vendeur le plus près.
© Canada 1975, tous droits réservés



D.M.P. S.P.C.
CARTOGRAPHY DIVISION
DIVISION DE LA CARTOGRAPHIE
C.C. APPROVES RELEASE
C.Q. APPROUVE
DATE 11/12/15

SUTTON RIVER NP-16/17 *

* Does not conform to regular sheet lines
* Ne correspond pas aux bordures régulières de cartes

X SEE FILE
SUTTON RIVER
NP-16/17