

Ce document est le produit d'une
numérisation par balayage
de la publication originale.

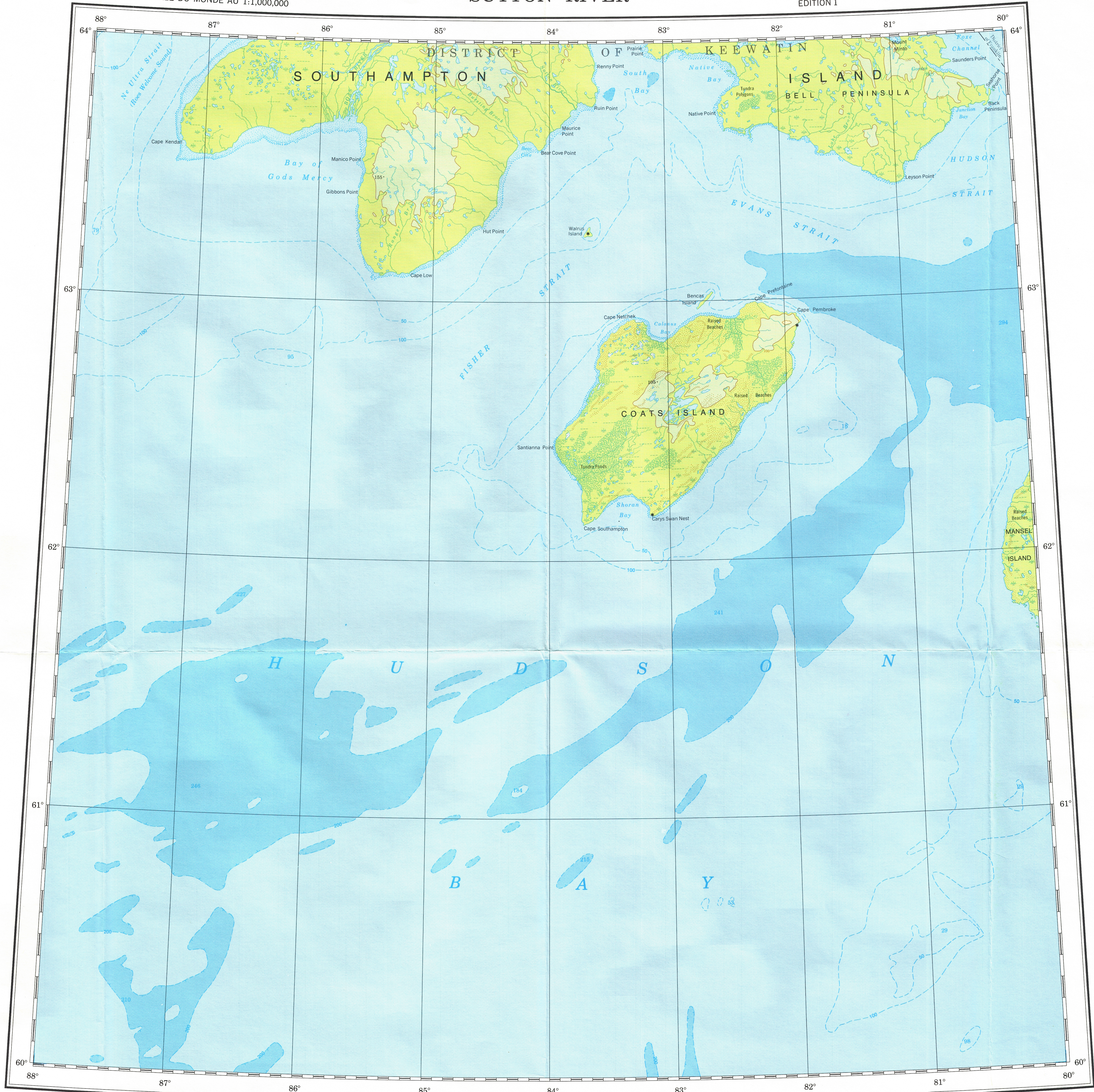
This document was produced
by scanning the original publication.

INTERNATIONAL MAP OF THE WORLD 1:1,000,000
CARTE INTERNATIONALE DU MONDE AU 1:1,000,000

SUTTON RIVER

EDITION 1

NP-16/17 *

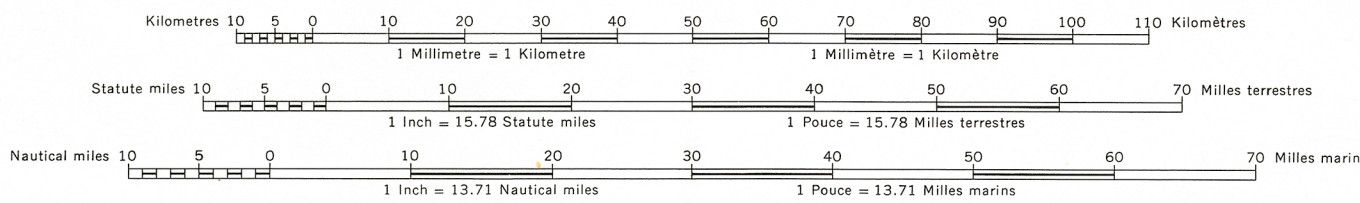


Compiled in 1975, by the Surveys and Mapping Branch,
Department of Energy, Mines and Resources, Ottawa, Canada.
Printed 1975.
Rédigée en 1975, par la Direction des levés et de la
cartographie, ministère de l'Énergie, des Mines et des
Ressources, Ottawa, Canada. Imprimée en 1975.

Lambert Conformal Conic Projection

Projection conique conforme de Lambert

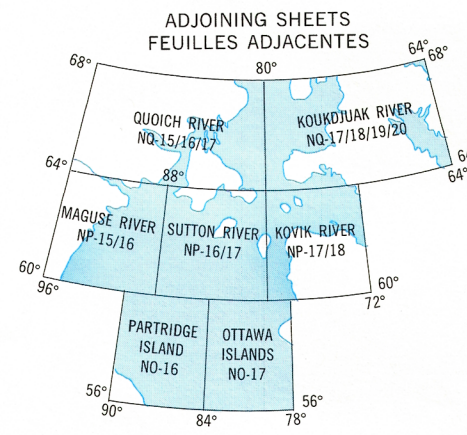
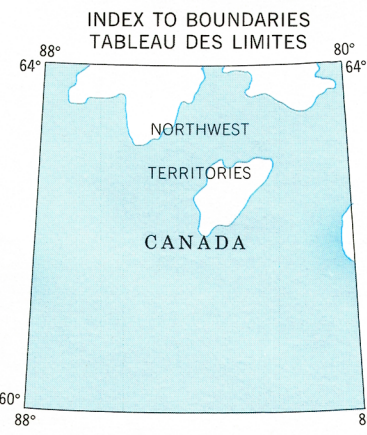
SCALE 1:1,000,000 ÉCHELLE



REFERENCE LÉGENDE

Boundary, county or district Limite de comté ou de district
Marsh or swamp Marais ou marécage
Tidal flats Bancs découverts à marée basse
Contours (in metres) Courbes de niveau (en mètres)
Bathymetric lines, approximate Courbes bathymétriques, approximatives
(in metres) (en mètres)

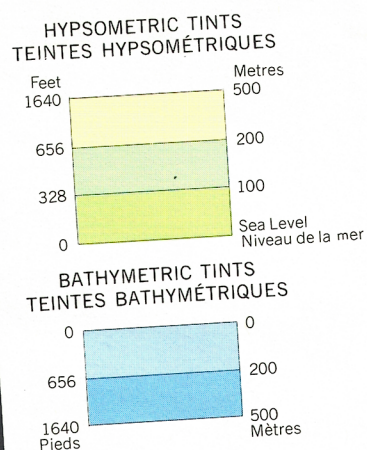
Copies may be obtained from the Canada Map Office,
Department of Energy, Mines and Resources, Ottawa,
or your nearest map dealer.
© Canada Copyrights Reserved 1975



REFERENCE LÉGENDE

Navigation light Feu de navigation
Elevation (in metres) Altitude (en mètres)
Depth (in metres) Profondeur (en mètres)

Ces cartes sont en vente au Bureau des Cartes de Canada,
ministère de l'Énergie, des Mines et des Ressources, Ottawa,
ou chez le vendeur le plus près.
© Canada 1975, tous droits réservés



SUTTON RIVER NP-16/17 *

* Does not conform to regular sheet lines
* Ne correspond pas aux bordures régulières de cartes

SUTTON RIVER
NP-16/17