

Ce document est le produit d'une numérisation par balayage de la publication originale.

INTERNATIONAL MAP OF THE WORLD 1:1 000 000  
CARTE INTERNATIONALE DU MONDE AU 1:1 000 000

SUDBURY

EDITION 2  
2<sup>e</sup> ÉDITION

NL-17

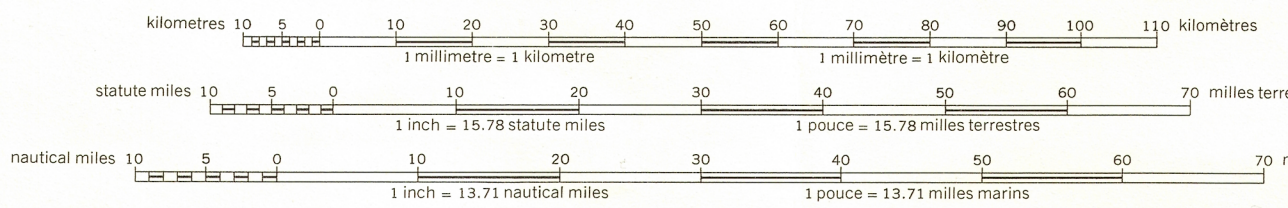


Compiled in 1969, revised in 1980, by the Surveys and Mapping Branch,  
Department of Energy, Mines and Resources, Ottawa, Canada.  
Printed 1982.  
Compiled from:  
Department of Energy, Mines and Resources, Canada.  
Topographic maps 1:50 000 and 1:250 000.  
Department of National Defence, Mapping and Charting Establishment, Canada.  
Topographic maps 1:50 000 and 1:250 000.  
Department of the Army, Army Map Service, USA. Topographic maps 1:250 000.  
Special Edition — Partial names update 1982.

Lambert Conformal Conic Projection, Standard Parallels at 44°40' and 47°20'

Projection conique conforme de Lambert, parallèles normales à 44°40' et 47°20'

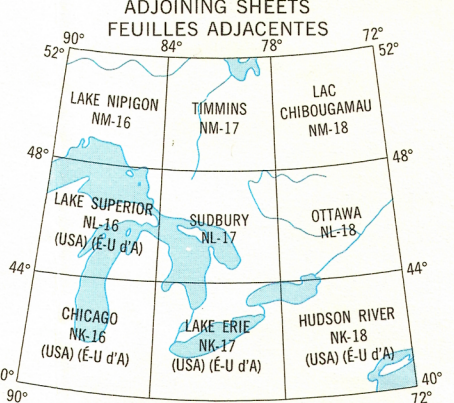
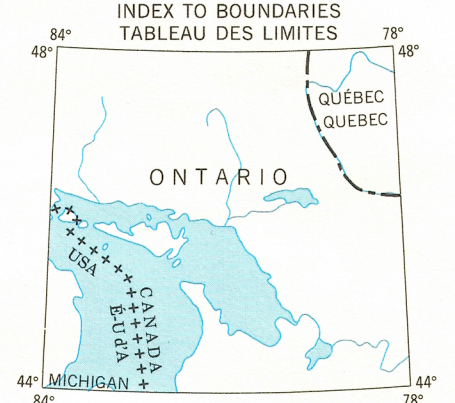
SCALE 1:1 000 000 ÉCHELLE



REFERENCE

- Railway, multiple track ..... Chemin de fer, voies multiples
- Railway, single track ..... Chemin de fer, voie unique
- Dual highway ..... Route à deux chaussées séparées
- Main highway ..... Route principale
- Secondary road ..... Route secondaire
- Other roads ..... Autres routes
- Trail or track ..... Sentier ou piste
- Ferry ..... Ferry
- Boundary, international ..... Frontière internationale
- Boundary, provincial or state ..... Limite de province ou d'état
- Boundary, county or district ..... Limite de comté ou de district
- Boundary, regional municipality ..... Limite de municipalité régionale
- Boundary, park ..... Limite de parc
- Canal navigable ..... Canal navigable
- Marsh or swamp ..... Marais ou marécage
- Contours (in metres) ..... Courbes de niveau (en mètres)
- Bathymetric lines (in metres) ..... Courbes bathymétriques (en mètres)

Copies may be obtained from the Canada Map Office, Energy, Mines and Resources Canada, Ottawa, or your nearest map dealer.  
©1982, Her Majesty The Queen in Right of Canada, Department of Energy, Mines and Resources.



REFERENCE

- Town, population 25 000 - 100 000 ..... Ville, 25 000 - 100 000 habitants
- Town, population 5 000 - 25 000 ..... Ville, 5 000 - 25 000 habitants
- Town, population 1 000 - 5 000 ..... Ville, 1 000 - 5 000 habitants
- County seat ..... Siège de comté
- Mine ..... Mine
- Gas or oil field ..... Champ de gaz ou de pétrole
- International airport ..... Aéroport international
- Other airports ..... Autres aérodromes
- Lighthouse ..... Phare
- Power line ..... Ligne de transport d'énergie
- Pipeline ..... Pipeline
- Elevation (in metres) ..... Altitude (en mètres)

Compilée en 1969 et révisée en 1980 par la Direction des levés et de la cartographie,  
ministère de l'Énergie, des Mines et des Ressources, Ottawa, Canada.  
Imprimée en 1982.  
Compilée à partir de:  
Cartes topographiques à 1:50 000 et 1:250 000  
du ministère de l'Énergie, des Mines et des Ressources, Canada.  
Cartes topographiques à 1:50 000 et 1:250 000  
du ministère de la Défense nationale, Service de cartographie, Canada.  
Cartes topographiques à 1:250 000  
du Department of the Army, Army Map Service, E.-U.  
Édition Spéciale — Mise à jour toponymique partielle effectuée en 1982.

GLOSSARY

Dam(s) ..... Barrage(s)  
(underwater) ..... (sousaquatique)

GLOSSAIRE


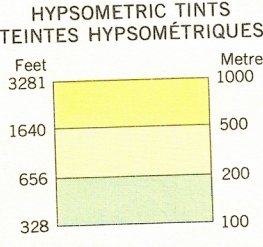
Barrage(s) ..... (sousaquatique)

ABBREVIATIONS

CN ..... Canadian National  
CP ..... Canadian Pacific  
IR ..... Indian Reserve  
ON ..... Ontario Northland  
R ..... Rapids  
USA ..... United States of America

ABRÉVIATIONS

CN ..... Canadian National  
CP ..... Canadian Pacific  
IR ..... Réserve indienne  
ON ..... Ontario Nordland  
R ..... Rapides  
É.U.A. .... États-Unis



SUDBURY NL-17

Canada

SUDBURY  
NL-17