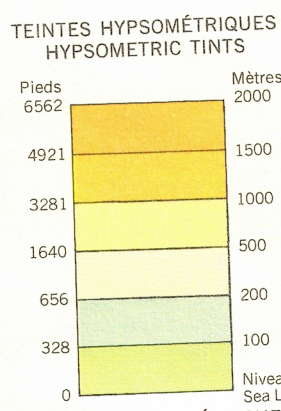


Ce document est le produit d'une numérisation par balayage de la publication originale.



**GLOSSAIRE**  
Barrage (dam) ..... Dam  
Route transcanadienne ..... Trans-Canada Highway

**ABRÉVIATIONS**  
CN ..... Canadian National  
CP ..... Canadian Pacific  
E.U.A. ..... États-Unis d'Amérique  
R.I. ..... Réserve Indienne



Compilée en 1961 et révisée en 1974 par la Direction des levés et de la cartographie, ministère de l'Énergie, des Mines et des Ressources, Ottawa, Canada. Imprimée en 1975.

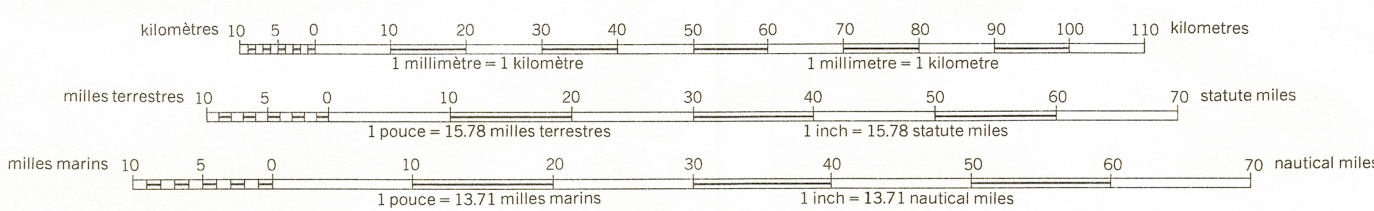
Compilée à partir de:  
Cartes topographiques à 1:50 000 et 1:250 000 du ministère de l'Énergie, des Mines et des Ressources, Canada.  
Cartes topographiques à 1:50 000 et 1:250 000 du ministère de la Défense nationale, Service de cartographie, Canada.  
Cartes topographiques à 1:250 000 du Department of the Interior, Geological Surveys, E.U.A.  
Cartes topographiques à 1:250 000 du Department of the Army, Army Map Service, E.U.A.  
Éditions précédentes: 1929, 1964, 1967.

Édition Spéciale - Mise à jour topographique partielle effectuée en 1982.

Projection conique conforme de Lambert

Lambert Conformal Conic Projection

ÉCHELLE 1:1 000 000 SCALE

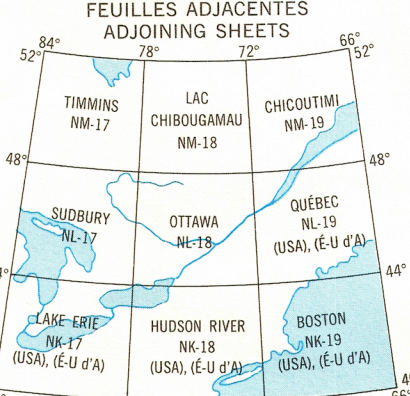


**LÉGENDE**

- |                                    |       |                               |
|------------------------------------|-------|-------------------------------|
| Chemin de fer, voies multiples     | ..... | Railway, multiple track       |
| Chemin de fer, voie unique         | ..... | Railway, single track         |
| Route à deux chaussées séparées    | ..... | Dual highway                  |
| Route principale                   | ..... | Main highway                  |
| Route secondaire                   | ..... | Secondary road                |
| Autres routes                      | ..... | Other roads                   |
| Frontière internationale           | ..... | Boundary, international       |
| Limite de province ou d'état       | ..... | Boundary, provincial or state |
| Limite de comté                    | ..... | Boundary, county              |
| Limite de parc ou réserve          | ..... | Boundary, park or reserve     |
| Canal navigable                    | ..... | Canal, navigable              |
| Marais ou marécage                 | ..... | Marsh or swamp                |
| Courbes de niveau (en mètres)      | ..... | Bathymetric lines (in metres) |
| Courbes bathymétriques (en mètres) | ..... | Bathymetric lines (in metres) |
| Traversier                         | ..... | Ferry                         |

Ces cartes sont en vente au Bureau des cartes du Canada, Énergie, Mines et Ressources Canada, Ottawa, ou chez le vendeur le plus près.

© Canada 1975. Tous droits réservés.



**LÉGENDE**

- |                                  |       |                                 |
|----------------------------------|-------|---------------------------------|
| Ville, plus de 100 000 habitants | ..... | Town, population above 100 000  |
| Ville, 25 000-100 000 habitants  | ..... | Town, population 25 000-100 000 |
| Ville, 5 000-25 000 habitants    | ..... | Town, population 5 000-25 000   |
| Ville, 200-5 000 habitants       | ..... | Town, population 200-5 000      |
| Ville, moins de 500 habitants    | ..... | Town, population under 500      |
| Capitale nationale               | ..... | National capital                |
| Capitale de province ou d'état   | ..... | Provincial or state capital     |
| Cher lieu                        | ..... | County seat                     |
| Mine                             | ..... | Mine                            |
| Aéroport international           | ..... | International airport           |
| Autres aéroports                 | ..... | Other airports                  |
| Phare                            | ..... | Lighthouse                      |
| Altitude (en mètres)             | ..... | Elevation (in metres)           |
| Ligne de transport d'énergie     | ..... | Power Line                      |
| Pipeline                         | ..... | Pipeline                        |

Copies may be obtained from the Canada Map Office, Energy, Mines and Resources Canada, Ottawa, or your nearest map dealer.

© Canada Copyrights Reserve 1975.