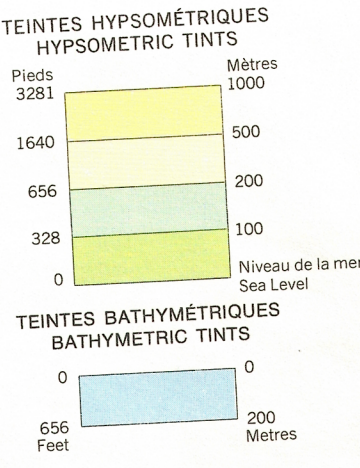


| GLOSSAIRE | GLOSSARY |
|-----------|----------|
| Chutes | Falls |

| ABBREVIATIONS | ABBREVIATIONS |
|---------------|---------------|
| C | F |
| Chutes | Falls |

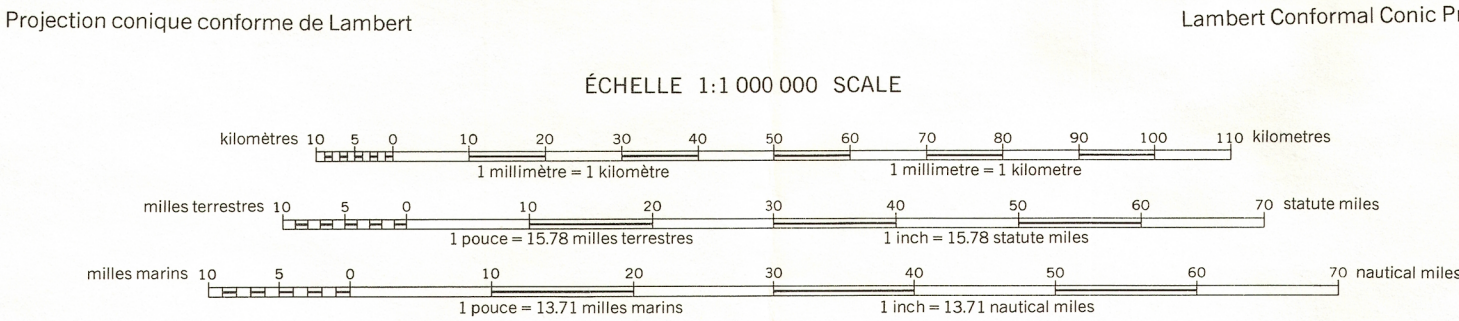


Compilée en 1969, par la Direction des levés et de la cartographie,
ministère de l'Énergie, des Mines et des Ressources, Ottawa, Canada.
Imprimée en 1971.

Compilée à partir de:
Cartes topographiques à 1:50 000 et 1:250 000
du ministère de l'Énergie, des Mines et des Ressources, Canada.
Cartes hydrographiques du Canada.

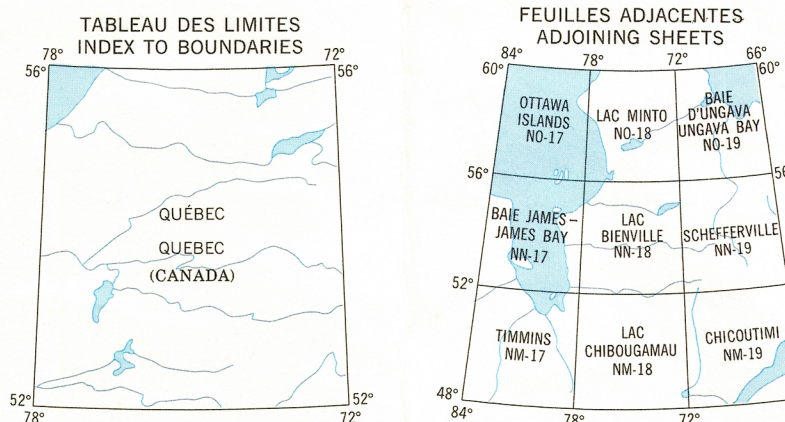
Les lacs du large font partie du district de Keewatin,
Territoires du Nord-Ouest.

Édition Spéciale — Mise à jour topographique partielle effectuée en 1982.



| LEGENDE | REFERENCE |
|------------------------------------|-------------------------------|
| Limite de territoire | Boundary, territory |
| Banc découvert à marée basse | Tidal flats |
| Esker | Esker |
| Courbes de niveau (en mètres) | Contours (in metres) |
| Courbes bathymétriques (en mètres) | Bathymetric lines (in metres) |

Ces cartes sont en vente au Bureau des cartes du Canada, Énergie, Mines
et Ressources Canada, Ottawa, ou chez le vendeur le plus près.



| LEGENDE | REFERENCE |
|-------------------------------|------------------------------|
| Ville, 500 - 5 000 habitants | Town, population 500 - 5 000 |
| Ville, moins de 500 habitants | Town, population under 500 |
| Aérodrome | Airfield |
| Altitude (en mètres) | Elevation (in metres) |

Copies of this map may be obtained from the Canada Map Office, Energy,
Mines and Resources Canada, Ottawa, or your nearest map dealer.