

This document was produced  
by scanning the original publication.

Ce document est le produit d'une  
numérisation par balayage  
de la publication originale.

1 N/11a, h

1:25,000

CANADA

EDITION 2

1 N/11a, h



Produced by the SURVEYS AND MAPPING BRANCH,  
DEPARTMENT OF ENERGY, MINES AND RESOURCES.  
Updated from aerial photographs taken in 1970. Culture check  
1971. Printed 1973.

Copies may be obtained from the Canada Map Office,  
Department of Energy, Mines and Resources, Ottawa,  
or your nearest map dealer.

© Canada Copyrights Reserved 1973

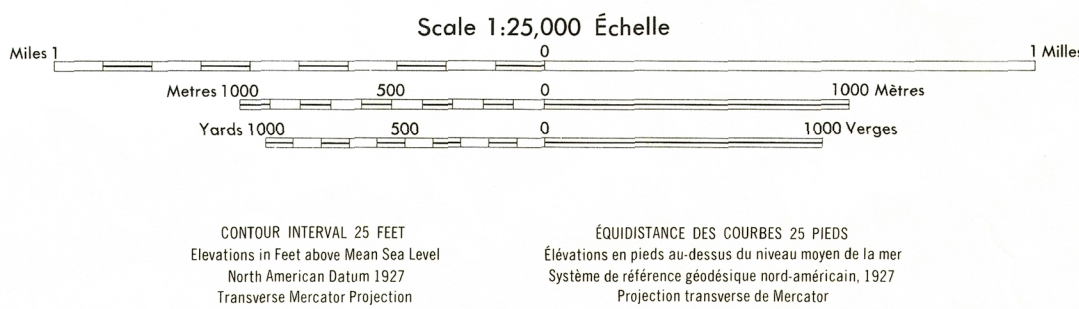
## FRESHWATER NEWFOUNDLAND

Établi par la DIRECTION DES LEVÉS ET DE LA CARTOGRAPHIE,  
MINISTÈRE DE L'ÉNERGIE, DES MINES ET DES RESSOURCES.  
Mise à jour d'après des photographies aériennes prises en 1970. Vérification  
des ouvrages en 1971. Imprimé en 1973.

Ces cartes sont en vente au Bureau des Cartes du Canada,  
ministère de l'Énergie, des Mines et des Ressources, Ottawa,  
ou chez le vendeur le plus près.

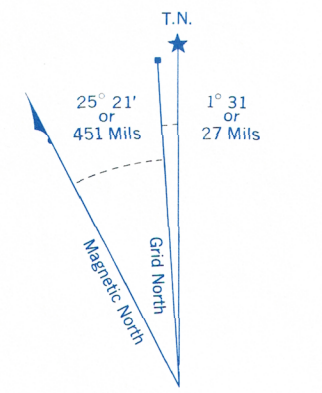
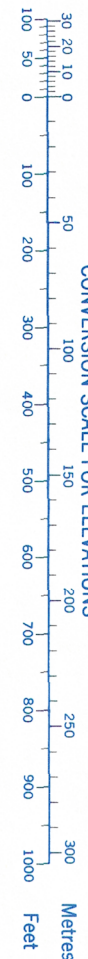
© Canada 1973, tous droits réservés

Roads:	Routes:		
hard surface, all weather.....	pavée, toute saison.....	dual highway.....	more than 2 lanes.....
hard surface, all weather.....	pavée, toute saison.....	2 chaussées séparées.....	plus de 2 voies.....
loose or stabilized surface, all weather.....	gravier aggloméré, toute saison.....	2 voies.....	moins de 2 voies.....
loose surface, dry weather.....	de gravier, période sèche.....	2 lanes or more.....	plus de 2 voies.....
cart track.....	de terre.....	2 voies ou plus.....	moins de 2 voies.....
trail or portage.....	sentier ou portage.....		
Railway, normal gauge, single track.....	Chemin de fer, voie unique (écartement normal).....	single track.....	voie simple.....
Horizontal control point, with elevation.....	Point géodésique, avec cote.....	stop station.....	arrêt, gare.....
Bench mark, with elevation.....	Repère de nivellement, avec cote.....		
Spot elevation, precise.....	Point coté, précis.....	BM 157 →	
Mine or open cut.....	Mine ou fosse à ciel ouvert.....		



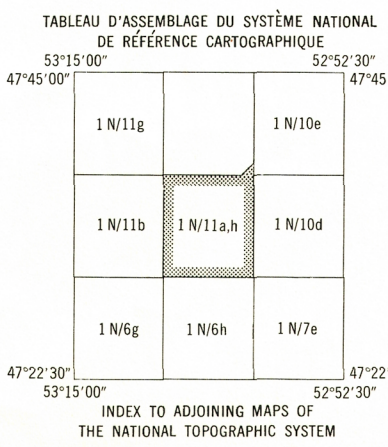
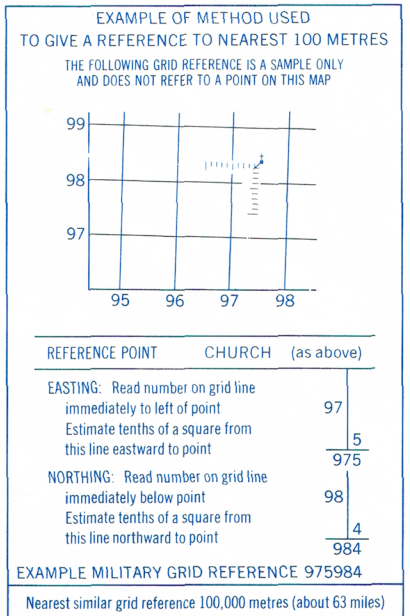
Building.....	Bâtiment.....	Church.....	Église.....
School.....	École.....	Post Office.....	Bureau de poste.....
Cemetery.....	Cimetière.....	Navigation Light.....	Feu de navigation.....
Rock, bare or awash.....	Roche, nue ou à fleur d'eau.....		
Power transmission line.....	Ligne de transport d'énergie.....		
River with bridge.....	Rivière avec pont.....		
Rapids, Falls, large, small.....	Rapides, Chutes, grands, petits.....		
Lake intermittent, indefinite.....	Lac intermittent, rive imprécise.....		
Marsh or Swamp.....	Marais ou marécage.....		
Depression contours.....	Courbes de cuvette.....		
Trees.....	Arbres.....		
Woods.....	Bois.....		
Vineyard, Orchard.....	Vignoble, Verger.....		

Refer to  
this map as:  
1 N/11a, h  
EDITION 2 MCE  
SERIES A 661



ONE THOUSAND METRE  
UNIVERSAL TRANSVERSE MERCATOR GRID  
ZONE 22

GRID ZONE DESIGNATION	100,000 M. SQUARE IDENTIFICATION
22 T	CH



FRESHWATER  
1 N/11a, h  
EDITION 2