

Produced by the SURVEYS AND MAPPING BRANCH,
DEPARTMENT OF ENERGY, MINES AND RESOURCES.
Updated from aerial photographs taken in 1973. Culture check
1975. Printed 1975.

Copies may be obtained from the Canada Map Office,
Department of Energy, Mines and Resources, Ottawa,
or your nearest map dealer.

© Canada Copyrights Reserved 1975


SYDNEY MINES CAPE BRETON COUNTY NOVA SCOTIA

Établi par la DIRECTION DES LEVÉS ET DE LA CARTOGRAPHIE,
MINISTÈRE DE L'ÉNERGIE, DES MINES ET DES RESSOURCES.
Mise à jour à l'aide de photographies aériennes prises en 1973. Vérification
des ouvrages en 1975. Imprimé en 1975.

Ces cartes sont en vente au Bureau des Cartes du Canada,
ministère de l'Énergie, des Mines et des Ressources, Ottawa,
ou chez le vendeur le plus près.

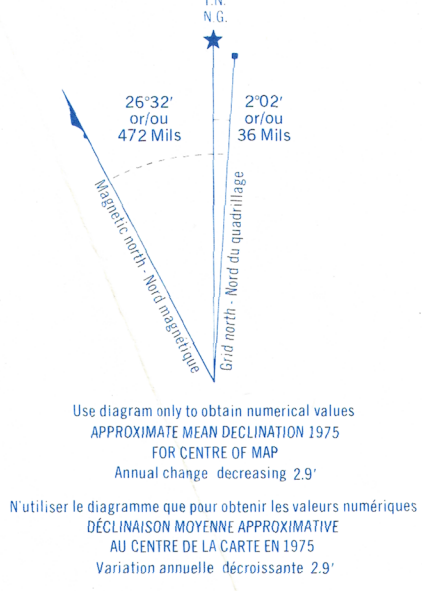

© Canada 1975, tous droits réservés

Roads.....	Routes.....	dual highway.....	more than 2 lanes.....
hard surface, all weather.....	pavée, toute saison.....	2 chaussées séparées.....	plus de 2 voies.....
hard surface, all weather.....	pavée, toute saison.....	2 voies.....	moins de 2 voies.....
loose or stabilized surface, all weather.....	gravier aggloméré, toute saison.....	2 lanes or more.....	moins de 2 voies.....
loose surface, dry weather.....	de gravier, période sèche.....	2 voies ou plus.....	moins de 2 voies.....
trail, cut line or portage.....	sentier, percée ou portage.....		
Railway, normal gauge, single track.....	Chemin de fer, voie unique (écartement normal).....	single track.....	voie d'écartement.....
Horizontal control point, with elevation.....	Point géodésique, avec cote.....	BM 157.....	454.....
Bench mark, with elevation.....	Repère de nivellement, avec cote.....	BM 157.....	450.....
Spot elevation, precise.....	Point coté, précis.....		450.....
Mine or open cut.....	Mine ou fosse à ciel ouvert.....		450.....



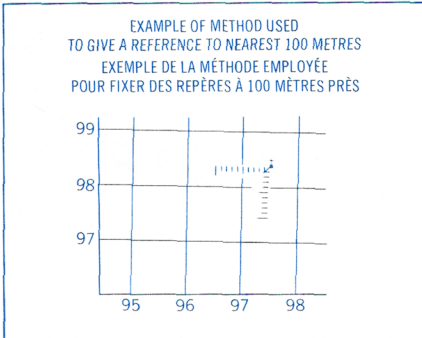
Building.....	Bâtiment.....	Church.....	Église.....
School.....	École.....	Post Office.....	Bureau de poste.....
Cemetery.....	Cimetière.....	Navigation Light.....	Feu de navigation.....
Rock, bare or awash.....	Roche, nue ou à fleur d'eau.....		
Power transmission line.....	Ligne de transport d'énergie.....		
River with bridge.....	Rivière avec pont.....		
Rapids, Falls, large small.....	Rapides, Chutes, grands, petits.....		
Lake intermittent, indefinite.....	Lac intermittent, rive imprécise.....		
Marsh or Swamp.....	Marais ou marécage.....		
Depression contours.....	Courbes de cuvette.....		
Trees.....	Arbres.....		
Woods.....	Bois.....		
Vineyard, Orchard.....	Vignoble, Verger.....		

Military users, refer to this map as: Référence de cette carte pour usage militaire:	SERIES A 891 MAP 11 K/8b ÉDITION 2 MCE ÉDITION	SÉRIE CARTE
---	--	----------------



ONE THOUSAND METRE
UNIVERSAL TRANSVERSE MERCATOR GRID
ZONE 20
QUADRILLAGE DE MILLE MÈTRES
TRANSVERSE UNIVERSEL DE MERCATOR

GRID ZONE DESIGNATION DESIGNATION DE LA ZONE DU QUADRILLAGE	100,000 M. SQUARE IDENTIFICATION IDENTIFICATION DU CARRÉ DE 100,000 M.
20 T	QG



REFERENCE POINT POINT DE REPÈRE	CHURCH - ÉGLISE	(as shown) (ci-dessus)
EASTING: Read number on grid line immediately to left of point. LONGITUDE EST: Note le chiffre de la ligne du quadrillage immédiatement à gauche du repère. Estimate tenths of a square from this line eastward to point. Estimer le nombre de dixièmes du carré entre cette ligne et le repère en direction est:	97	5 975
NORTHING: Read number on grid line immediately below point. LATITUDE NORD: Note le chiffre de la ligne du quadrillage immédiatement en dessous du repère. Estimate tenths of a square from this line northward to point. Estimer le nombre de dixièmes du carré entre cette ligne et le repère en direction nord:	98	4 984
GRID REFERENCE: RÉFÉRENCE AU QUADRILLAGE		975984
		Nearest similar grid reference 100,000 metres (about 63 miles). La prochaine référence similaire est à 100,000 mètres (environ 63 miles).

BROWN NUMBERED TICKS INDICATE
THE 1000 METRE U.T.M. GRID
LES TRAITS NUMÉRÉS EN BRUN INDICENT
LE QUADRILLAGE DE 1000 MÈTRES U.T.M.

