

First edition map, updated by the SURVEYS AND MAPPING BRANCH, DEPARTMENT OF ENERGY, MINES AND RESOURCES, from aerial photographs taken in 1970. Information current as of 1972. Printed 1974.

Copies may be obtained from the Canada Map Office, Department of Energy, Mines and Resources, Ottawa, or your nearest map dealer.

© Canada Copyrights Reserved 1974

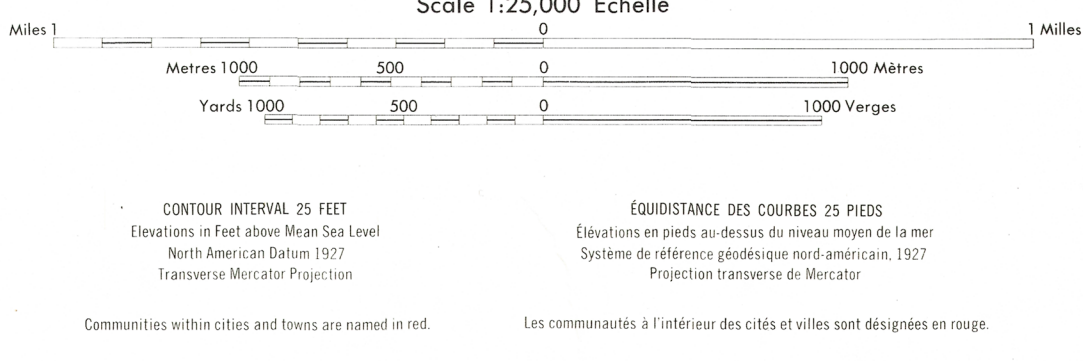
MARYSVILLE  
NEW BRUNSWICK

Première édition mise à jour par la DIRECTION DES LEVÉS ET DE LA CARTOGRAPHIE, MINISTÈRE DE L'ÉNERGIE, DES MINES ET DES RESSOURCES, d'après des photographies aériennes prises en 1970. Remise à jour en 1972. Imprimé en 1974.

Ces cartes sont en vente au Bureau des Cartes du Canada, ministère de l'Énergie, des Mines et des Ressources, Ottawa, ou chez le vendeur le plus près.

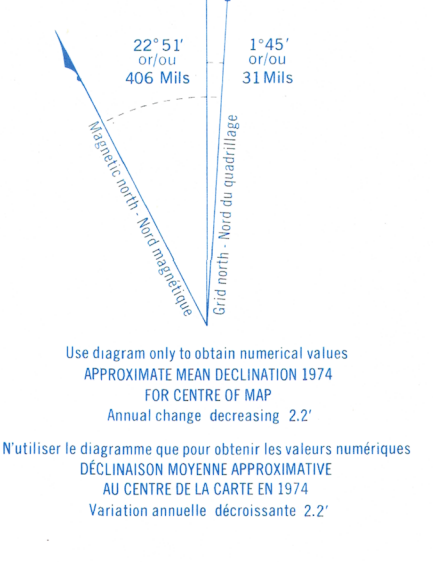

© Canada 1974, tous droits réservés

Roads:	Routes:	2 lanes or more	plus de 2 voies
hard surface, all weather	pavée, toute saison	2 lanes	moins de 2 voies
hard surface, all weather	pavée, toute saison	2 lanes	moins de 2 voies
loose or stabilized surface, all weather	gravier aggloméré, toute saison	2 lanes or more	plus de 2 voies
loose surface, dry weather	de gravier, période sèche	2 lanes or more	plus de 2 voies
cart track	de terre		
trail, cut line or portage	sentier, percée ou portage		
Railway, normal gauge, single track	Chemin de fer, voie unique (écartement normal)		
Horizontal control point, with elevation	Point géodésique, avec cote		
Bench mark, with elevation	Repère de nivellement, avec cote		
Spot elevation, precise	Point cote précis		
Mine or open cut	Mine ou fosse à ciel ouvert		



Building	Bâtiment	Church	Église
School	École	Post Office	Bureau de poste
Cemetery	Cimetière	Navigation Light	Feu de navigation
Rock, bare or awash	Roche, nue ou à fleur d'eau		
Power transmission line	Ligne de transport d'énergie		
River with bridge	Rivière avec pont		
Rapids, Falls, large, small	Rapides, Chutes, grands, petits		
Lake intermittent, indefinite	Lac intermittent, rive imprécise		
Marsh or Swamp	Marais ou marécage		
Depression contours	Courbes de cuvette		
Trails	Chemins		
Woods	Bois		
Vineyard, Orchard	Vignoble, Verger		

Military users, refer to this map as: SERIES A 891 SERIE  
Référence de cette carte pour usage militaire: MAP 21G/15h CARTE  
EDITION 2 MCE ÉDITION



ONE THOUSAND METRE  
UNIVERSAL TRANSVERSE MERCATOR GRID  
QUADRILLAGE DE MILLE MÈTRES  
TRANSVERSE UNIVERSAL DE MERCATOR

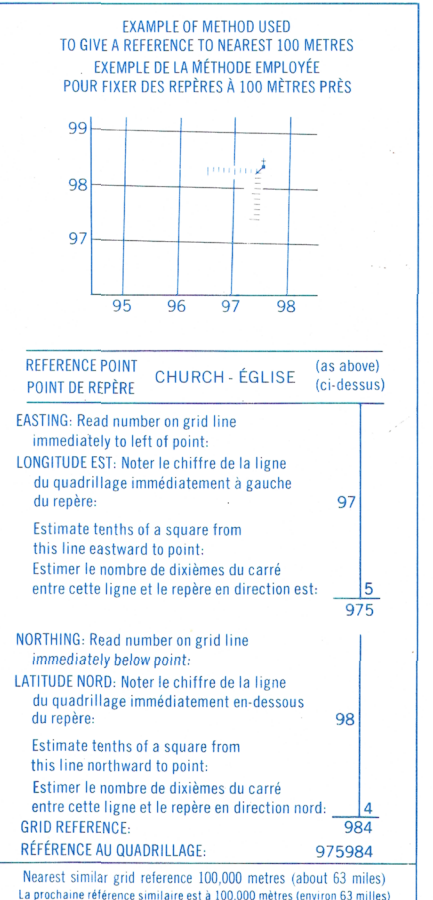
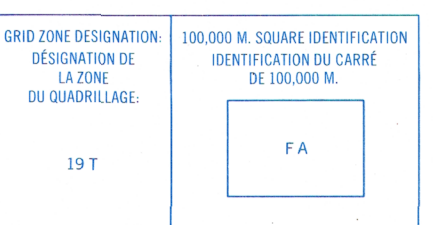


TABLEAU D'ASSEMBLAGE DU SYSTÈME NATIONAL DE RÉFÉRENCE CARTOGRAPHIQUE

46°07'30"	66°45'00"	66°22'30"	46°07'30"
21 G/2b	21 G/2a	21 G/1d	
21 G/15g	21 G/15h	21 G/16a	
21 G/15b	21 G/15a	21 G/16d	
45°45'00"	66°45'00"	66°22'30"	45°45'00"

INDEX TO ADDING MAPS OF THE NATIONAL TOPOGRAPHIC SYSTEM

MARYSVILLE  
21 G/15h  
EDITION 2