


Produced by the SURVEYS AND MAPPING BRANCH,  
DEPARTMENT OF ENERGY, MINES AND RESOURCES.  
Updated from aerial photographs taken in 1970. Culture check  
1971. Printed 1975.

Copies may be obtained from the Canada Map Office,  
Department of Energy, Mines and Resources, Ottawa,  
or your nearest map dealer.

© Canada Copyrights Reserved 1975.

Roads:	Routes:	
hard surface, all weather.....	pavée, toute saison.....	dual highway more than 2 lanes 2 chaussées séparées plus de 2 voies
hard surface, all weather.....	pavée, toute saison.....	2 voies less than 2 lanes 2 voies moins de 2 voies
loose or stabilized surface, all weather.....	gravier aggloméré, toute saison.....	2 lanes or more less than 2 lanes 2 voies ou plus moins de 2 voies
loose surface, dry weather.....	de gravier, période sèche.....	
cart track.....	de terre.....	
trail, cut line or portage.....	sentier, période ou portage.....	
Railway, normal gauge, single track.....	Chemin de fer, voie unique (écartement normal).....	siding stop, station voie d'évitement arrêt gare
Horizontal control point, with elevation.....	Point géodésique, avec cote.....	454 Δ
Bench mark, with elevation.....	Repère de nivellement, avec cote.....	BM 157 →
Spot elevation, precise.....	Point coté; précis.....	450
Mine or open cut.....	Mine ou fosse à ciel ouvert.....	☒

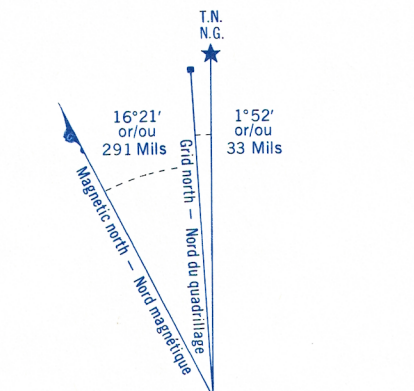



CONTOUR INTERVAL 10 FEET  
Elevations in Feet above Mean Sea Level  
North American Datum 1927  
Transverse Mercator Projection

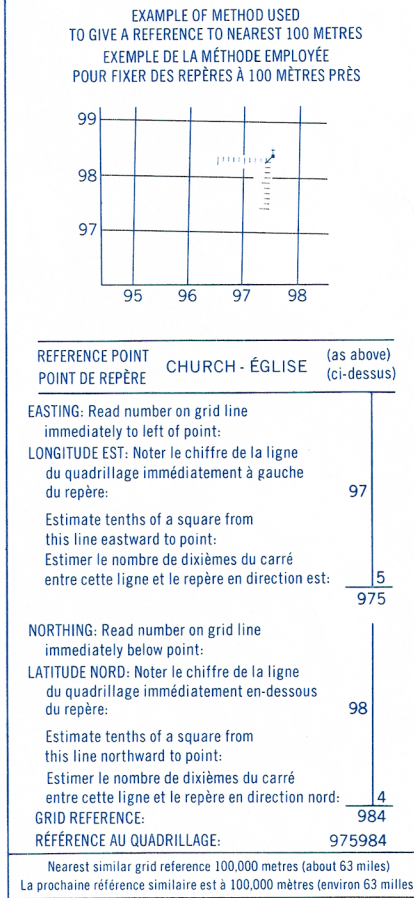
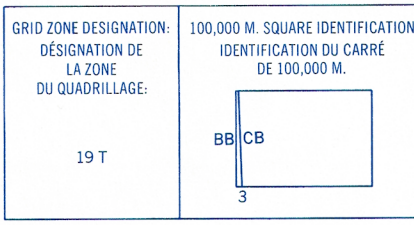
ÉQUIDISTANCE DES COURBES 10 PIEDS  
Élevations en pieds au-dessus du niveau moyen de la mer  
Système de référence géodésique nord-américain, 1927  
Projection Transverse de Mercator

Building.....	Bâtiment.....	Church.....	Église.....
School.....	École.....	Post Office.....	Bureau de poste.....
Cemetery.....	Cimetière.....	Navigation Light.....	Feu de navigation.....
Rock, bare or wash.....	Roche, nue ou à fleur d'eau.....		
Power transmission line.....	Ligne de transport d'énergie.....		
River with bridge.....	Rivière avec pont.....		
Rapids, Falls, large small.....	Rapides, Chutes, grands, petits.....		
Lake intermittent, indefinite.....	Lac intermittent, rive imprécise.....		
Marsh or Swamp.....	Marais ou marécage.....		
Depression contours.....	Courbes de cuvette.....		
Trees.....	Arbres.....		
Woods.....	Bos.....		
Vineyard, Orchard.....	Vignoble, Verger.....		

Military users, refer to this map as: SÉRIE A 861 SÉRIE  
Référence de cette carte pour usage militaire: MAP 21 L/13a CARTE  
ÉDITION 3 MCE ÉDITION



ONE THOUSAND METRE  
UNIVERSAL TRANSVERSE MERCATOR GRID  
ZONE 19  
QUADRILLAGE DE MILLE MÈTRES  
TRANSVERSE UNIVERSEL DE MERCATOR



Établi par la DIRECTION DES LÈVES ET DE LA CARTOGRAPHIE,  
MINISTÈRE DE L'ÉNERGIE, DES MINES ET DES RESSOURCES.  
Mis à jour à l'aide de photographies aériennes prises en 1970. Vérification  
des ouvrages en 1971. Imprimée en 1975.

Ces cartes sont en vente au Bureau des Cartes du Canada,  
ministère de l'Énergie, des Mines et des Ressources, Ottawa,  
ou chez le vendeur le plus près.

© Canada 1975, tous droits réservés.

TABLEAU D'ASSEMBLAGE DU SYSTÈME NATIONAL DE RÉFÉRENCE CARTOGRAPHIQUE

71°45'00"	71°30'00"	71°15'00"
47°00'00"	47°00'00"	47°00'00"
21 L/13g	21 L/13h	21 L/14a
21 L/13b	21 L/13a	21 L/14d
21 L/12g	21 L/12h	21 L/11e
46°45'00"	46°45'00"	46°45'00"

INDEX TO ADDING MAPS OF THE NATIONAL TOPOGRAPHIC SYSTEM