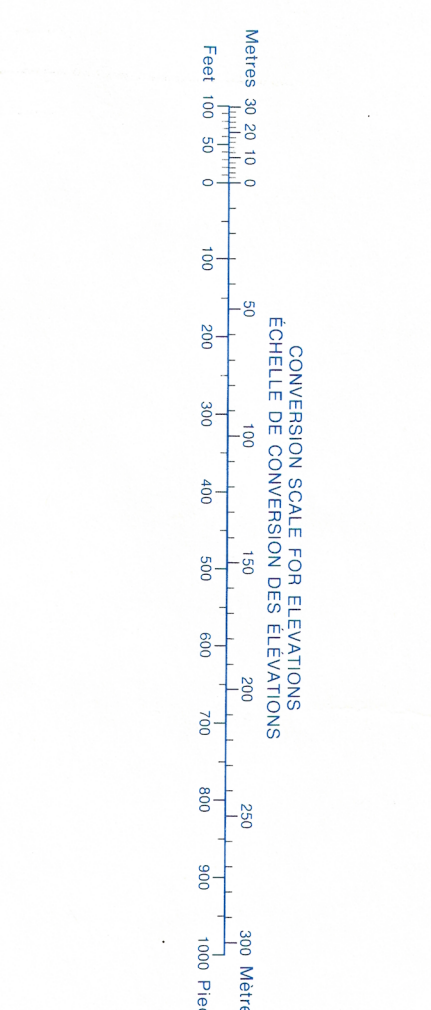


This document was produced
by scanning the original publication.

Ce document est le produit d'une
numérisation par balayage
de la publication originale.

Military users,
refer to this map as:
Référence de cette carte
pour usage militaire.

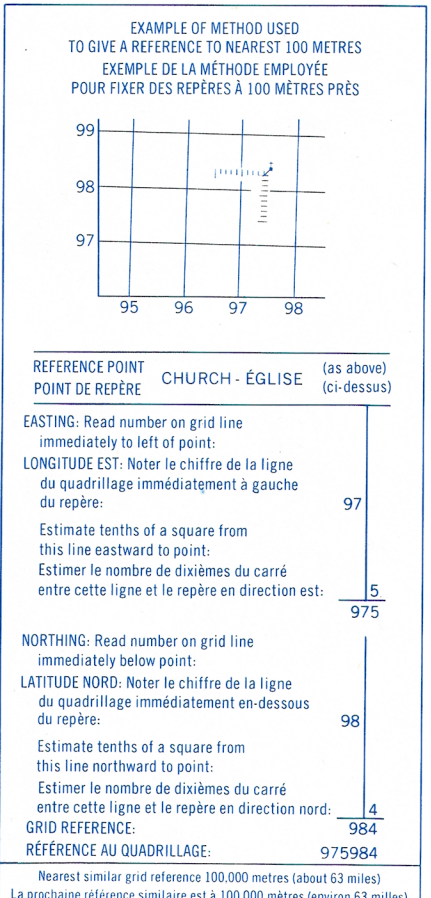
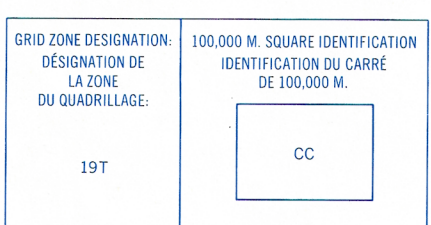
SERIES A861 SÉRIE
MAP 21 M/4a CARTE
EDITION 3MCE ÉDITION



Use diagram only to obtain numerical values
APPROXIMATE MEAN DECLINATION 1975
FOR CENTRE OF MAP
Annual change decreasing 2.0'

N'utiliser le diagramme que pour obtenir les valeurs numériques
DECLINISON MOYENNE APPROXIMATIVE
AU CENTRE DE LA CARTE EN 1975
Variation annuelle décroissante 2.0'

ONE THOUSAND METRE
UNIVERSAL TRANSVERSE MERCATOR GRID
ZONE 19
QUADRILLAGE DE MILLE MÈTRES
TRANSVERSE UNIVERSEL DE MERCATOR




Produced by the SURVEYS AND MAPPING BRANCH,
DEPARTMENT OF ENERGY, MINES AND RESOURCES.
Updated from aerial photographs taken in 1970. Culture check
1972. Printed 1976.

Copies may be obtained from the Canada Map Office,
Department of Energy, Mines and Resources, Ottawa,
or your nearest map dealer.

© Canada Copyrights Reserved 1976

LAC TANTARIE

QUÉBEC COUNTY - COMTÉ DE QUÉBEC
QUÉBEC



CONTOUR INTERVAL 25 FEET
Elevations in Feet above Mean Sea Level
North American Datum 1927
Transverse Mercator Projection

ÉQUIDISTANCE DES COURBES 25 PIEDS
Élévations en pieds au-dessus du niveau moyen de la mer
Système de référence géodésique nord-américain, 1927
Projection transverse de Mercator

Building	Bâtiment	Church	Église
School	École	Post Office	Bureau de poste
Cemetery	Cimetière	Navigation Light	Feu de navigation
Rock, bare or awash	Roche, nue ou à fleur d'eau	Power transmission line	Ligne de transport d'énergie
River with bridge	Rivière avec pont	Rapids, Falls, large, small	Rapides, Chutes; grands, petits
Lake intermittent, indefinite	Lac intermittent, indéfini	Marsh or Swamp	Marais ou marécage
Depression contour	Courbes de cuvette	Trees	Arbres
Woods	Bois	Vineyard, Orchard	Vignoble, Verger

TABLEAU D'ASSEMBLAGE DU SYSTÈME NATIONAL DE RÉFÉRENCE CARTOGRAPHIQUE		
71°45'00"	71°45'00"	71°45'00"
21 M/4g	21 M/4h	21 M/4i
21 M/4j	21 M/4k	21 M/4l
21 U/3g	21 U/3h	21 U/4e
46°52'30"	46°52'30"	46°52'30"
71°45'00"	71°45'00"	71°45'00"

LAC TANTARIE
21 M/4a
EDITION 3