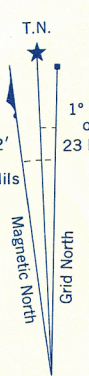

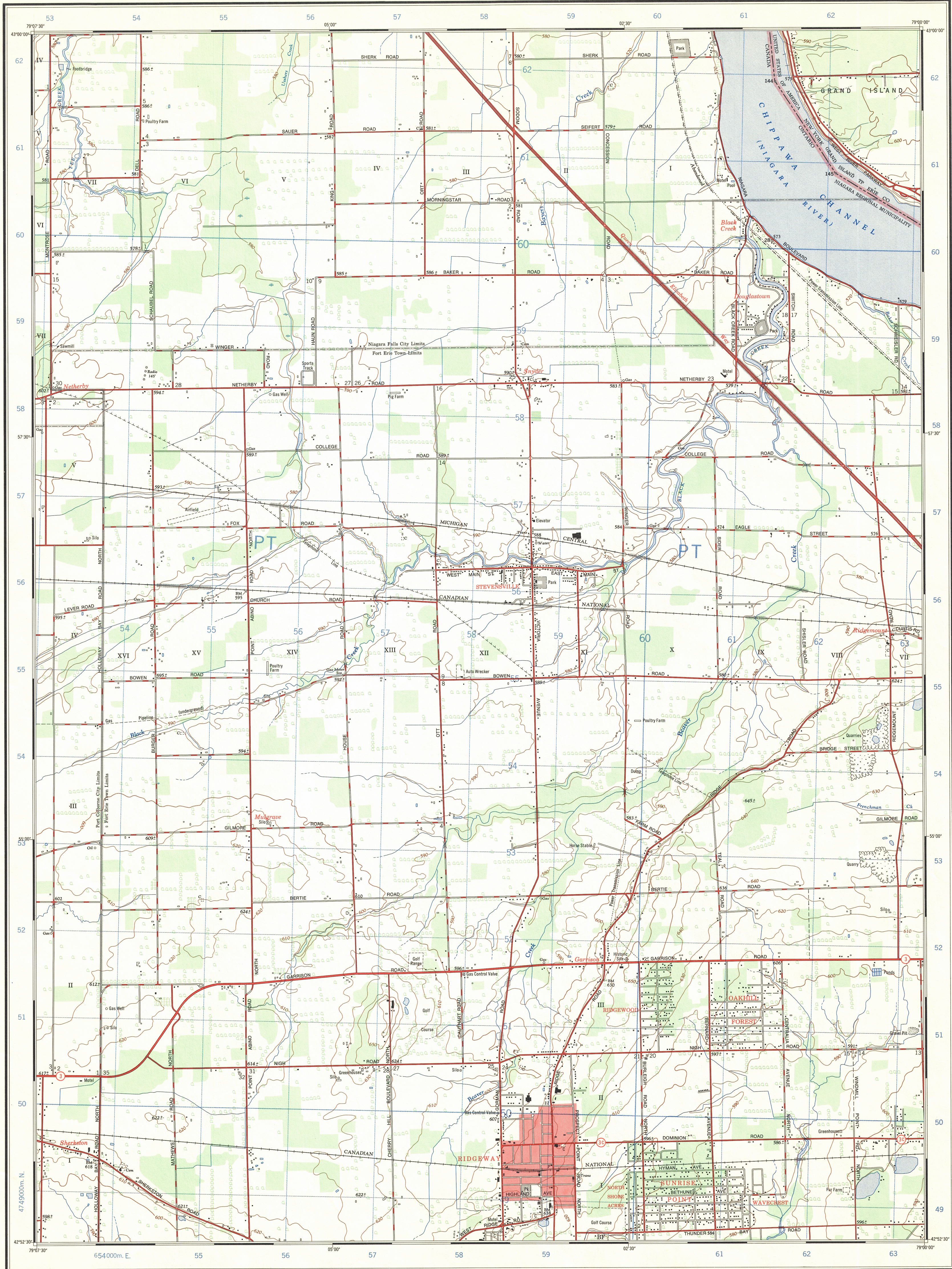


This document was produced  
by scanning the original publication.  
Ce document est le produit d'une  
numérisation par balayage  
de la publication originale.



Use diagram only to obtain numerical values.  
APPROXIMATE MEAN DECLINATION 1972  
FOR CENTRE OF MAP  
Annual change increasing 1.5'

GRID ZONE DESIGNATION	100,000 M. SQUARE IDENTIFICATION
17 T	P T

TO OBTAIN A REFERENCE TO NEAREST 100 METRES  
EXAMPLE: WATER TOWER

EASTING: Road number on grid line immediately to left of point	58
Estimate tenths of a square from this line eastward to point.	7
NORTHING: Road number on grid line immediately below point	56
Estimate tenths of a square from this line northward to point.	6
MILITARY GRID REFERENCE	587566

Nearest similar grid reference 100,000 metres (about 63 miles)

ONE THOUSAND METRE  
UNIVERSAL TRANSVERSE MERCATOR GRID  
ZONE 17

Produced by the SURVEYS AND MAPPING BRANCH,  
DEPARTMENT OF ENERGY, MINES AND RESOURCES.  
Information depicted current as of 1970. Printed 1973.

Copies may be obtained from the Canada Map Office,  
Department of Energy, Mines and Resources, Ottawa.  
© Canada Copyrights Reserved 1973

## STEVENSVILLE ONTARIO - NEW YORK

Établi par la DIRECTION DES LEVÉS ET DE LA CARTOGRAPHIE,  
MINISTÈRE DE L'ÉNERGIE, DES MINES ET DES RESSOURCES.  
Renseignements à jour en 1970. Imprimé en 1973.

Ces cartes sont en vente au Bureau des Cartes du Canada,  
ministère de l'Énergie, des Mines et des Ressources, Ottawa.

© Canada 1973, tous droits réservés


TABLEAU D'ASSEMBLAGE DU SYSTÈME NATIONAL  
DE RÉFÉRENCE CARTOGRAPHIQUE

30 M/35	30 M/35	USA
30 L/14h	30 L/14h	30 L/14h
30 L/14h	30 L/14h	USA

INDEX TO ADDING MAPS OF  
THE NATIONAL TOPOGRAPHIC SYSTEM

STEVENSVILLE  
30 L/14h  
EDITION 2

Roads:	Routes:	Contours:
hard surface, all weather	pavée, toute saison	contour interval 10 feet
hard surface, all weather	pavée, toute saison	Elevations in feet above Mean Sea Level
loose or stabilized surface, all weather	gravier aggloméré, toute saison	North American Datum 1927
loose surface, dry weather	de gravier période sèche	Transverse Mercator Projection
cart track	de terre	
trail or portage	sentier ou portage	
Railway, normal gauge, single track	Chemin de fer, voie unique (écartement normal)	
Horizontal control point, with elevation	Point géodésique, avec cote	
Bench mark, with elevation	Repère de nivellement, avec cote	
Spot elevation, precise	Point coté, précis	
Mine or open cut	Mine ou fosse à ciel ouvert	



COMMUNITIES WITHIN CITIES AND TOWNS ARE NAMED IN RED.

Les communautés à l'intérieur des cités et villes sont désignées en rouge.

Building	Bâtiment	Church	Église
School	École	Post Office	Bureau de poste
Cemetery	Cimetière	Navigation Light	Feu de navigation
Rock, bare or awash	Roche, nue ou à fleur d'eau		
Power transmission line	Ligne de transport d'énergie		
River with bridge	Rivière avec pont		
Rapids, Falls, large small	Rapides, Chutes, grands, petits		
Lake intermittent, indefinite	Lac intermittent, rive imprécise		
Marsh or Swamp	Marais ou marécage		
Depression contours	Courbes de cuvette		
Trees	Arbres		
Woods	Bois		
Vineyard, Orchard	Vignoble, Verger		