

Produced by the SURVEYS AND MAPPING BRANCH,  
DEPARTMENT OF ENERGY, MINES AND RESOURCES.  
Information depicted current as of 1970. Printed 1973.


Copies may be obtained from the Canada Map Office,  
Department of Energy, Mines and Resources, Ottawa,  
or your nearest map dealer.

© Canada Copyrights Reserved 1973

## WILLIAMSTOWN

GLENGARRY COUNTY  
ONTARIO

Scale 1:25,000 Échelle



CONTOUR INTERVAL 10 FEET  
Elevations in feet above Mean Sea Level  
North American Datum 1927  
Transverse Mercator Projection

Some names on this map are not yet official.  
Corrections or additions are invited by the  
Surveys and Mapping Branch.

ÉQUIVALENCE DES COURBES 10 PIEDS  
Élévations en pieds au-dessus du niveau moyen de la mer  
Système de référence géodésique nord-américain, 1927  
Projection Transverse de Mercator

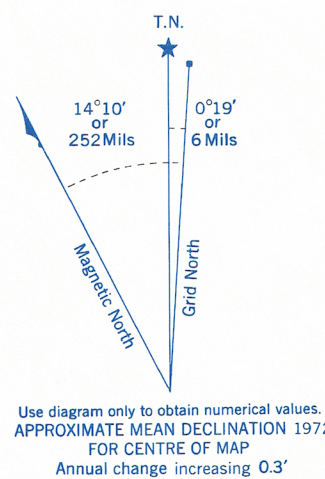
Certains noms inscrits sur cette carte ne sont  
pas encore officiels. La Direction des levés et  
de la cartographie saurait gré au public de lui  
signaler corrections et additions.

| Roads:  | Routes:   |
|---|---|
| hard surface, all weather.....                | pavée, toute saison.....                            |
| hard surface, all weather.....                | 2 chaussées séparées..... plus de 2 voies           |
| loose or stabilized surface, all weather..... | 2 voies..... moins de 2 voies                       |
| loose surface, dry weather.....               | 2 voies ou plus..... moins de 2 voies               |
| car track.....                                | de terre.....                                       |
| trail or portage.....                         | sentier ou portage.....                             |
| Railway, normal gauge, single track.....      | Chemin de fer, voie unique (écartement normal)..... |
| Horizontal control point, with elevation..... | Point géodésique, avec cote.....                    |
| Bench mark, with elevation.....               | Repère de nivellement, avec cote.....               |
| Spot elevation, precise.....                  | Point coté, précis.....                             |
| Mine or open cut.....                         | Mine ou fosse à ciel ouvert.....                    |

|                                    |                                       |                       |                        |
|------------------------------------|---------------------------------------|-----------------------|------------------------|
| Building.....                      | Bâtiment.....                         | Church.....           | Église.....            |
| School.....                        | École.....                            | Post Office.....      | Bureau de poste.....   |
| Cemetery.....                      | Cimetière.....                        | Navigation Light..... | Feu de navigation..... |
| Rock, bare or awash.....           | Roche, nue ou à fleur d'eau.....      |                       |                        |
| Power transmission line.....       | Ligne de transport d'énergie.....     |                       |                        |
| River with bridge.....             | Rivière avec pont.....                |                       |                        |
| Rapids, Falls, large small.....    | Rapides, Chutes, grands, petits.....  |                       |                        |
| Lake intermittent, indefinite..... | Lac intermittent, rive imprécise..... |                       |                        |
| Marsh or Swamp.....                | Marais ou marécage.....               |                       |                        |
| Depression contours.....           | Courbes de cuvette.....               |                       |                        |
| Trees.....                         | Arbres.....                           |                       |                        |
| Woods.....                         | Bois.....                             |                       |                        |

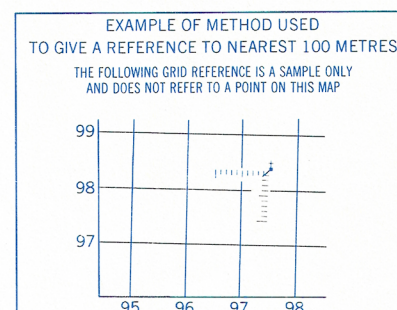
Refer to  
this map as:  
31 G/2h  
EDITION 1 MCE  
SERIES A 851

CONVERSION SCALE FOR ELEVATIONS  
Feet  
Meters



ONE THOUSAND METRE  
UNIVERSAL TRANSVERSE MERCATOR GRID  
ZONE 18

| GRID ZONE<br>DESIGNATION | 100,000 M. SQUARE IDENTIFICATION |
|--------------------------|----------------------------------|
| 18T                      | WF WE 50                         |



| REFERENCE POINT  | CHURCH (as above) |
|--|-------------------|
| EASTING: Road number on grid line immediately to left of point | 97                |
| Estimate tenths of a square from this line eastward to point   | 5                 |
| NORTHING: Road number on grid line immediately below point     | 97                |
| Estimate tenths of a square from this line northward to point  | 4                 |
| EXAMPLE MILITARY GRID REFERENCE 975984                         |                   |
| Nearest similar grid reference 100,000 metres (about 63 miles) |                   |

Établie par la DIRECTION DES LEVÉS ET DE LA CARTOGRAPHIE,  
MINISTÈRE DE L'ÉNERGIE, DES MINES ET DES RESSOURCES.  
Renseignements à jour en 1970. Imprimés en 1973.

Ces cartes sont en vente au Bureau des Cartes du Canada,  
ministère de l'Énergie, des Mines et des Ressources, Ottawa,  
ou chez le vendeur le plus près.

© Canada 1973. Tous droits réservés

TABLEAU D'ASSEMBLAGE DU SYSTÈME NATIONAL  
DE RÉFÉRENCE CARTOGRAPHIQUE

| 74°45' 00" | 74°45' 00" | 74°45' 00" |
|------------|------------|------------|
| 49°22' 30" | 49°22' 30" | 49°22' 30" |
| 31 G/7b    | 31 G/7a    | 31 G/8d    |
| 31 G/2g    | 31 G/2h    | 31 G/1e    |
| 31 G/2b    | 31 G/2a    | 31 G/1d    |
| 45°00' 00" | 45°00' 00" | 45°00' 00" |

INDEX TO ADJOINING MAPS OF  
THE NATIONAL TOPOGRAPHIC SYSTEM

WILLIAMSTOWN  
31 G/2h  
EDITION 1