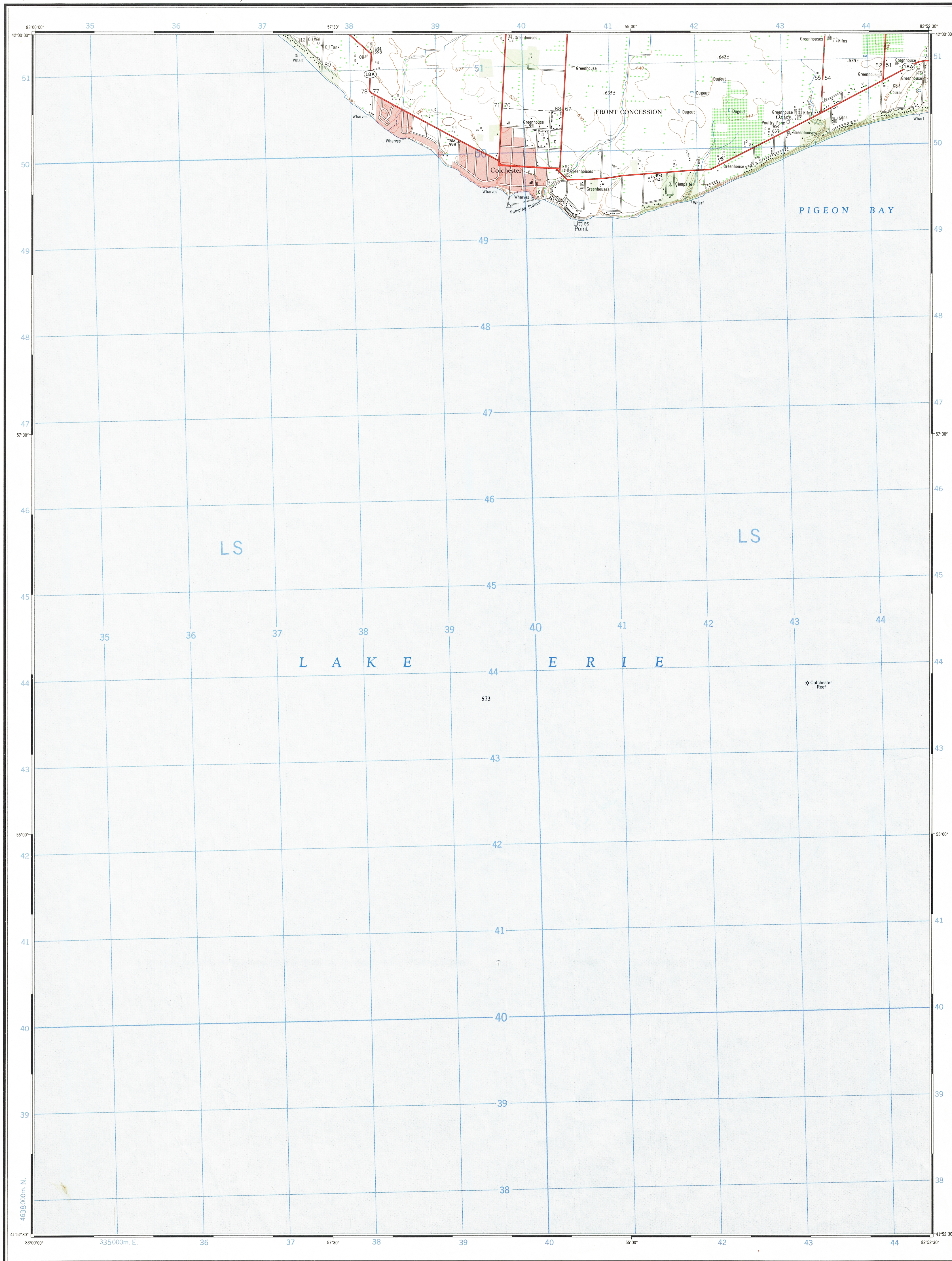


Military users,  
refer to this map as:  
Référence de cette carte  
pour usage militaire:

SERIES A 851 SÉRIE  
MAP 40 G/15e CARTE  
EDITION 2 MCE ÉDITION



CONVERSION SCALE FOR ELEVATIONS  
ÉCHELLE DE CONVERSION DES ÉLEVATIONS

Metres 30 20 10 0  
Feet 100 50 0  
Mètres 300 200 100 0  
Pieds 1000 900 800 700 600 500 400 300 200 100 0

Use diagram only to obtain numerical values  
APPROXIMATE MEAN DECLINATION 1973  
FOR CENTRE OF MAP  
Annual change increasing 2.0"

N'utiliser le diagramme que pour obtenir les valeurs numériques  
DECLINAISON MOYENNE APPROXIMATIVE  
AU CENTRE DE LA CARTE EN 1973  
Variation annuelle croissante 2.0"

ONE THOUSAND METRE  
UNIVERSAL TRANSVERSE MERCATOR GRID  
ZONE 17  
QUADRILLAGE DE MILLE MÈTRES  
TRANSVERSE UNIVERSEL DE MERCATOR

GRID ZONE DESIGNATION  
DÉSIGNATION DE LA ZONE  
DU QUADRILLAGE:

100,000 M. SQUARE IDENTIFICATION  
IDENTIFICATION DU CARRÉ  
DE 100,000 M.

17 T

LS

EXAMPLE OF METHOD USED  
TO GIVE A REFERENCE TO NEAREST 100 METRES  
EXEMPLE DE LA MÉTHODE EMPLOYÉE  
POUR FIXER DES REPÈRES À 100 MÈTRES PRÈS

REFERENCE POINT  
POINT DE REPÈRE

CHURCH - ÉGLISE (as above) (ci-dessus)

EASTING: Read number on grid line  
immediately to left of point.  
LONGITUDE EST: Lire le chiffre de la ligne  
du quadrillage immédiatement à gauche  
du repère.

Estimate tenths of a square from  
this line eastward to point:  
Estimer le nombre de dixièmes du carré  
entre cette ligne et le repère en direction est:

5

975

NORTHING: Read number on grid line  
immediately below point.  
LATITUDE NORD: Lire le chiffre de la ligne  
du quadrillage immédiatement en-dessous  
du repère.

Estimate tenths of a square from  
this line northward to point:  
Estimer le nombre de dixièmes du carré  
entre cette ligne et le repère en direction nord:

4

984

GRID REFERENCE: 975984  
RÉFÉRENCE AU QUADRILLAGE: 975984

Nearest corner grid reference 100,000 metres (about 63 miles)  
La prochaine référence similaire est à 100,000 mètres (environ 63 milles)

Produced by the SURVEYS AND MAPPING BRANCH,  
DEPARTMENT OF ENERGY, MINES AND RESOURCES.  
Information depicted correct as of 1971. Printed 1975.

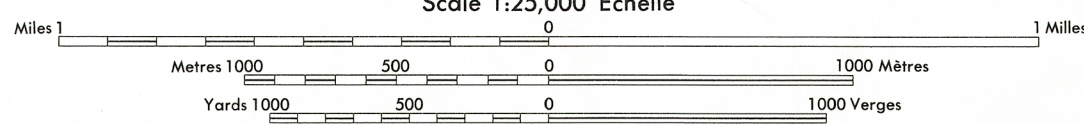
Copies may be obtained from the Canada Map Office,  
Department of Energy, Mines and Resources, Ottawa,  
or your nearest map dealer.

© Canada Copyrights Reserved 1975

# COLCHESTER

COLCHESTER SOUTH TOWNSHIP  
ESSEX COUNTY  
ONTARIO

Scale 1:25,000 Échelle



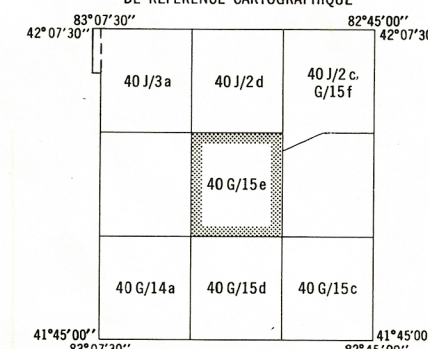
CONTOUR INTERVAL 10 FEET  
Elevations in Feet above Mean Sea Level  
North American Datum 1927  
Transverse Mercator Projection

ÉQUIDISTANCE DES COURBES 10 PIEDS  
Élevations en pieds au-dessus du niveau moyen de la mer  
Système de référence géodésique nord-américain, 1927  
Projection Transverse de Mercator

Roads: Routes:  
hard surface, all weather..... pavée, toute saison..... dual highway more than 2 lanes  
2 chaussées séparées plus de 2 voies  
2 lanes less than 2 lanes  
hard surface, all weather..... pavée, toute saison..... 2 voies moins de 2 voies  
loose or stabilized surface, all weather..... gravier aggloméré, toute saison..... 2 lanes or more plus than 2 lanes  
loose surface, dry weather..... de gravier, période sèche..... 2 voies ou plus moins de 2 voies  
cant track..... de terre.....  
trail, cut line or portage..... sentier, percée ou portage.....  
Railway, normal gauge, single track..... Chemin de fer, voie unique (écartement normal).....  
Horizontal control point, with elevation..... Point géodésique, avec cote.....  
Bench mark, with elevation..... Repère de nivellement, avec cote.....  
Spot elevation, precise..... Point coté, précis.....  
Mine or open cut..... Mine ou fosse à ciel ouvert.....

Building..... Bâtiment.....  
School..... École.....  
Cemetery..... Cimetière.....  
Rock, bare or awash..... Roche, nue ou à fleur d'eau.....  
Power transmission line..... Ligne de transport d'énergie.....  
River with bridge..... Rivière avec pont.....  
Rapid, falls, large, small..... Rapides, Chutes, grands, petits.....  
Lake intermittent, indefinite..... Lac intermittent, rive imprécise.....  
Marsh or Swamp..... Marais ou marécage.....  
Depression contours..... Courbes de cuvette.....  
Trees..... Arbres.....  
Woods..... Bois.....  
Vineyard, Orchard..... Vignoble, Verger.....

TABLEAU D'ASSEMBLAGE DU SYSTÈME NATIONAL  
DE RÉFÉRENCE CARTOGRAPHIQUE



INDEX TO ADDITIONAL MAPS OF  
THE NATIONAL TOPOGRAPHIC SYSTEM

COLCHESTER  
40 G/15e  
EDITION 2