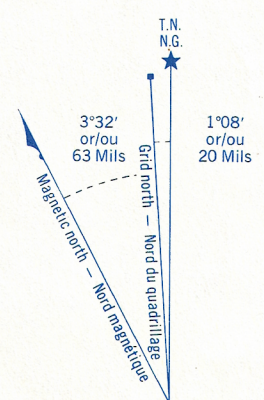

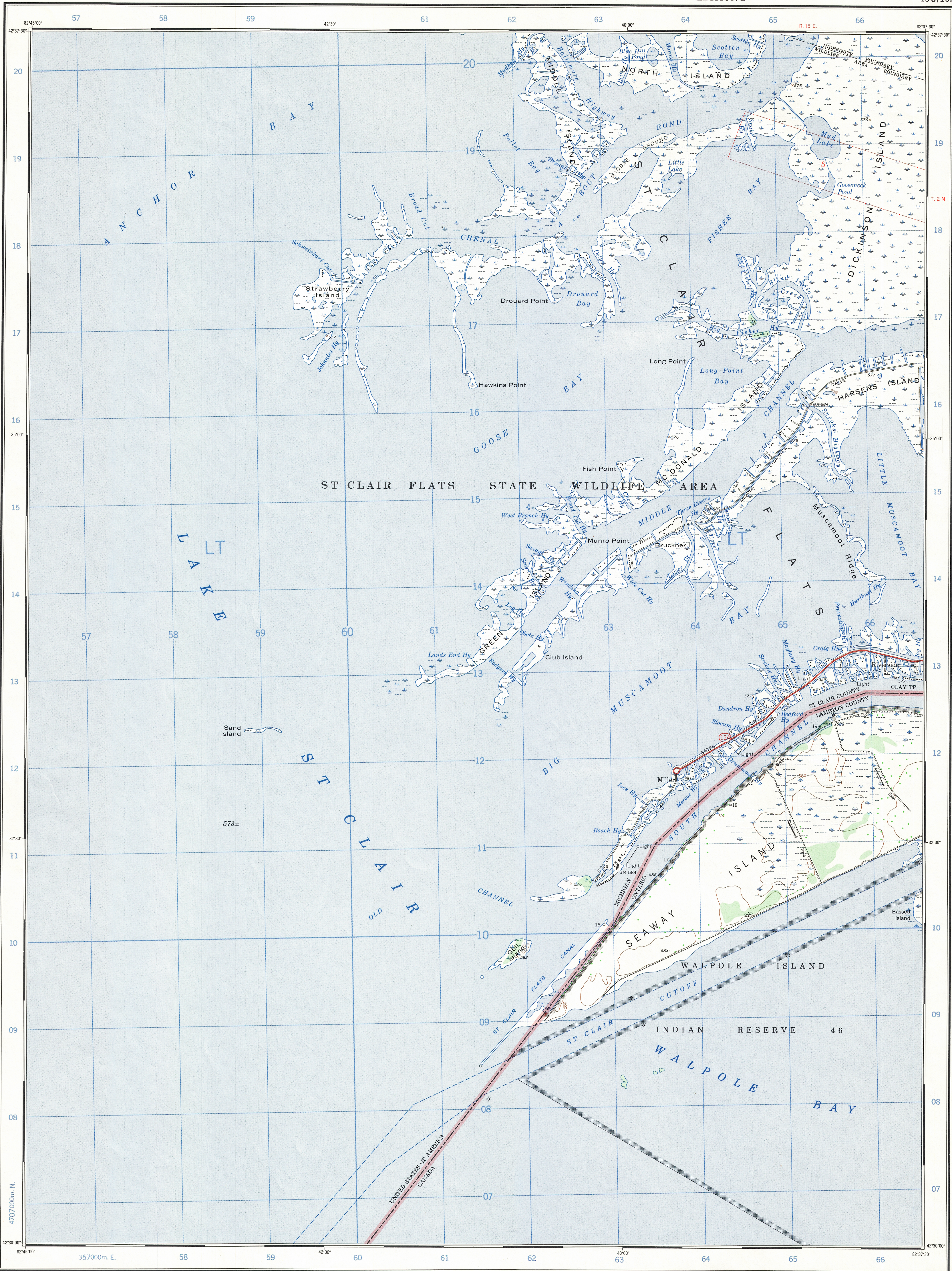


Military users,
refer to this map as:
Référence de cette carte
pour usage militaire:

SERIES A 851 SÉRIE
MAP 40 J/10b CARTE
EDITION 2 MCE ÉDITION



ONE THOUSAND METRE
UNIVERSAL TRANSVERSE MERCATOR GRID
ZONE 17
QUADRILLAGE DE MILLE MÈTRES
TRANSVERSE UNIVERSEL DE MERCATOR

| GRID ZONE DESIGNATION DESIGNATION DE LA ZONE DU QUADRILLAGE | 100,000 M. SQUARE IDENTIFICATION IDENTIFICATION DU CARRÉ DE 100,000 M. |
|--|---|
| 17T | LT |

EXAMPLE OF METHOD USED
TO OBTAIN A REFERENCE TO NEAREST 100 METRES
EXEMPLE DE LA MÉTHODE EMPLOYÉE
POUR FIXER DES REPÈRES À 100 MÈTRES PRÈS

| | | |
|----|----|----|
| 99 | 98 | 97 |
| 96 | 95 | 94 |
| 93 | 92 | 91 |
| 90 | 89 | 88 |
| 87 | 86 | 85 |
| 84 | 83 | 82 |
| 81 | 80 | 79 |
| 78 | 77 | 76 |
| 75 | 74 | 73 |
| 72 | 71 | 70 |
| 69 | 68 | 67 |
| 66 | 65 | 64 |
| 63 | 62 | 61 |
| 60 | 59 | 58 |
| 57 | 56 | 55 |
| 54 | 53 | 52 |
| 51 | 50 | 49 |
| 48 | 47 | 46 |
| 45 | 44 | 43 |
| 42 | 41 | 40 |
| 39 | 38 | 37 |
| 36 | 35 | 34 |
| 33 | 32 | 31 |
| 30 | 29 | 28 |
| 27 | 26 | 25 |
| 24 | 23 | 22 |
| 21 | 20 | 19 |
| 18 | 17 | 16 |
| 15 | 14 | 13 |
| 12 | 11 | 10 |
| 9 | 8 | 7 |
| 6 | 5 | 4 |
| 3 | 2 | 1 |
| 0 | 0 | 0 |

REFERENCE POINT
POINT DE REPÈRE CHURCH - ÉGLISE (as above) (ci-dessus)

EASTING: Read number on grid line immediately to left of point.
LONGITUDE EST: Lire le chiffre de la ligne de quadrillage immédiatement à gauche du repère.
Estimate tenths of a square from this line eastward to point.
Estimer le nombre de dixièmes du carré entre cette ligne et le repère en direction est: 15

NORTHING: Read number on grid line immediately below point.
LATITUDE NORD: Lire le chiffre de la ligne de quadrillage immédiatement en-dessous du repère.
Estimate tenths of a square from this line northward to point.
Estimer le nombre de dixièmes du carré entre cette ligne et le repère en direction nord: 12

GRID REFERENCE: 975984
RÉFÉRENCE AU QUADRILLAGE: 975984

Nearest similar grid reference 100,000 metres (about 63 miles).
La prochaine référence similaire est à 100,000 mètres (environ 63 miles).

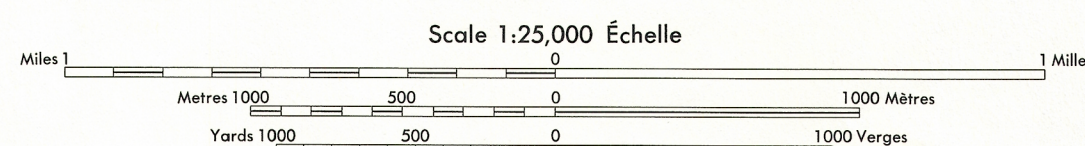
Produced by the SURVEYS AND MAPPING BRANCH,
DEPARTMENT OF ENERGY, MINES AND RESOURCES.
Updated from aerial photographs taken in 1972. Culture check
1973. U.S.A. information supplied by the UNITED STATES GEO-
LOGICAL SURVEY, 1980. Printed 1975.

Copies may be obtained from the Canada Map Office,
Department of Energy, Mines and Resources, Ottawa,
or your nearest map dealer.

© Canada Copyrights Reserved 1975

SEAWAY ISLAND

CANADA-UNITED STATES OF AMERICA



CONTOUR INTERVAL 10 FEET
U.S.A. PORTION 5 FEET

ÉQUIDISTANCE DES COURBES 10 PIEDS
SÉCTEUR AMÉRICAIN 5 PIEDS

Elevations in feet above Mean Sea Level
North American Datum 1927
Transverse Mercator Projection

Elevations en pieds au-dessus du niveau moyen de la mer
Système de référence géodésique nord-américain, 1927
Projection transverse de Mercator

| | | | |
|------------------------------------|---------------------------------------|-----------------------|------------------------|
| Building..... | Bâtiment..... | Church..... | Église..... |
| School..... | École..... | Post Office..... | Bureau de poste..... |
| Cemetery..... | Cimetière..... | Navigation Light..... | Feu de navigation..... |
| Rock, bare or awash..... | Roche, nue ou à fleur d'eau..... | | |
| Power transmission line..... | Ligne de transport d'énergie..... | | |
| River with bridge..... | Rivière avec pont..... | | |
| Rapids, Falls, large, small..... | Rapides, Chutes, grands, petits..... | | |
| Lake intermittent, indefinite..... | Lac intermittent, rive imprécise..... | | |
| Marsh or Swamp..... | Marais ou marécage..... | | |
| Depression contours..... | Courbes de cuvette..... | | |
| Trees..... | Arbres..... | | |
| Woods..... | Bois..... | | |
| Vineyard, Orchard..... | Vignoble, Verger..... | | |

TABLEAU D'ASSEMBLAGE DU SYSTÈME NATIONAL
DE RÉFÉRENCE CARTOGRAPHIQUE

| | | |
|-----------|-----------|-----------|
| 82°52'00" | 82°52'00" | 82°52'00" |
| USA | USA | USA |
| USA | 40 J/10b | 40 J/10a |
| USA | 40 J/10c | 40 J/10d |
| USA | 40 J/10e | 40 J/10f |
| 82°52'30" | 82°52'30" | 82°52'30" |

INDEX TO ADJOINING MAPS OF
THE NATIONAL TOPOGRAPHIC SYSTEM

SEAWAY ISLAND
40 J/10b
EDITION 2
AMS 4469 115W
SERIES Y662

This document was produced
by scanning the original publication.

Ce document est le produit d'une
numérisation par balayage
de la publication originale.