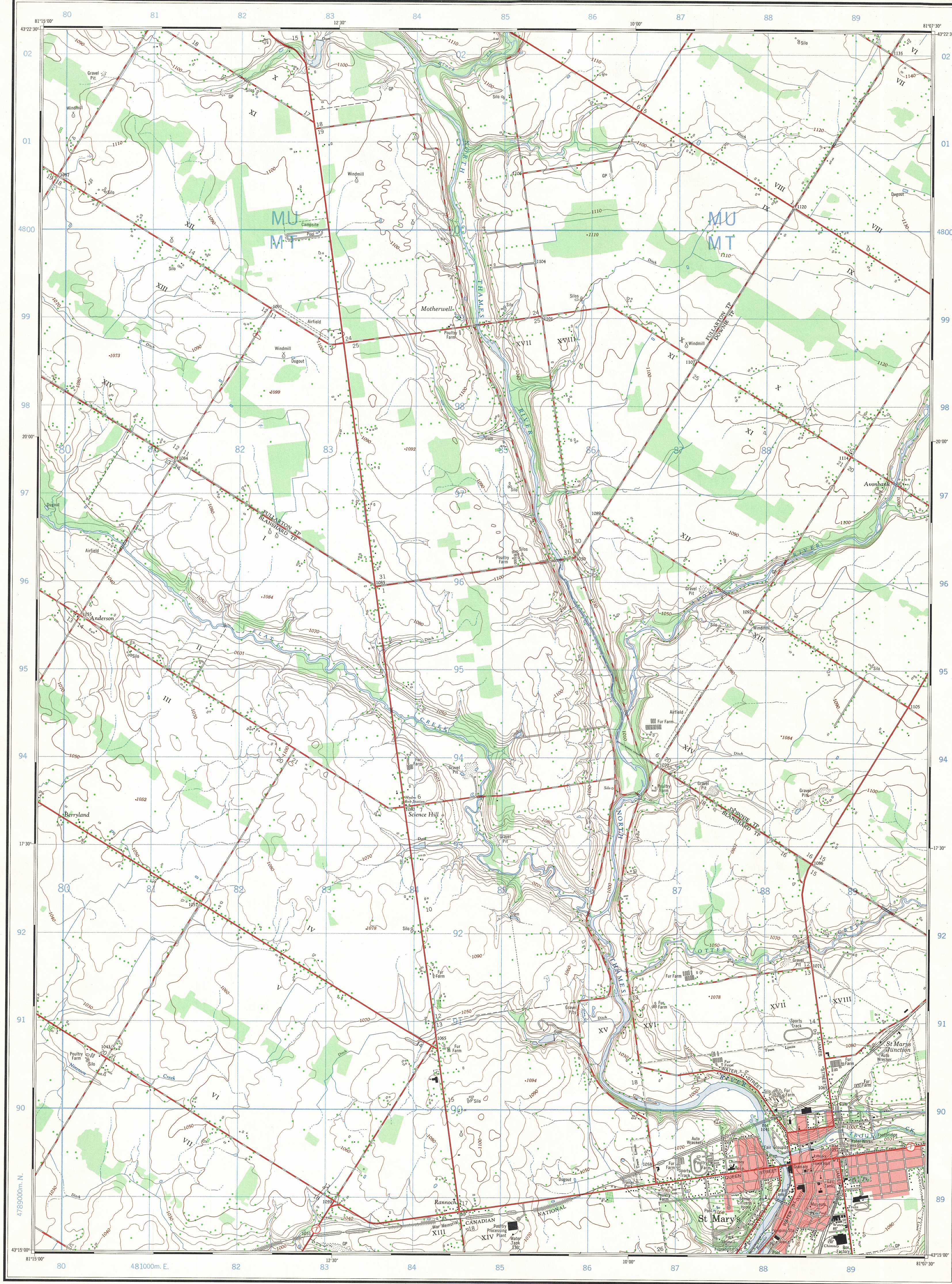


Ce document est le produit d'une numérisation par balayage de la publication originale.

This document was produced by scanning the original publication.



Produced by the SURVEYS and MAPPING BRANCH,
DEPARTMENT OF ENERGY, MINES and RESOURCES.
Updated from aerial photographs taken in 1972. Culture check
1973. Printed 1975.

Copies may be obtained from the Canada Map Office,
Department of Energy, Mines and Resources, Ottawa,
or your nearest map dealer.

© Canada Copyrights Reserved 1975

ST MARY'S

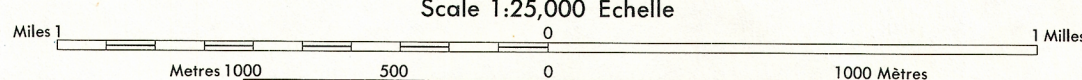
PERTH COUNTY
ONTARIO

Établie par la DIRECTION DES LEVÉS et de la CARTOGRAPHIE,
MINISTÈRE DE L'ÉNERGIE, DES MINES et DES RESSOURCES.
Mise à jour d'après des photographies aériennes prises en 1972. Vérification
des ouvrages en 1973. Imprimée en 1975.

Ces cartes sont en vente au Bureau des Cartes du Canada,
ministère de l'Énergie, des Mines et des Ressources, Ottawa,
ou chez le vendeur le plus près.

© Canada 1975, tous droits réservés

Roads:	Routes:	dual highway	more than 2 lanes
hard surface, all weather	pavée, toute saison	2 chaussées séparées	plus de 2 voies
hard surface, all weather	pavée, toute saison	2 lanes	less than 2 lanes
loose or stabilized surface, all weather	gravier aggloméré, toute saison	2 voies	moins de 2 voies
loose surface, dry weather	de gravier, période sèche	2 voies ou plus	moins de 2 voies
cart track	de terre		
trail, cut line or portage	sentier, percée ou portage		
Railway, normal gauge, single track	Chemin de fer, voie unique (écartement normal)	single	single
Horizontal control point, with elevation	Point géodésique, avec cote	454	454
Bench mark, with elevation	Repère de nivellement, avec cote	BM 157	BM 157
Spot elevation, precise	Pont coté, précis	450	450
Mine or open cut	Mine ou fosse à ciel ouvert		



CONTOUR INTERVAL 10 FEET
Elevations in Feet above Mean Sea Level
North American Datum 1927
Transverse Mercator Projection

ÉLOUDESTANCE DES COURBES 10 PIEDS
Élevations en pieds au dessus du niveau moyen de la mer
Système de référence géodésique nord-américain, 1927
Projection transverse de Mercator

Building	Bâtiment	Church	Église
School	École	Post Office	Bureau de poste
Cemetery	Cimetière	Navigation Light	Feu de navigation
Rock, bare or awash	Roche, nue ou à fleur d'eau		
Power transmission line	Ligne de transport d'énergie		
River with bridge	Rivière avec pont		
Rapids, Falls, large, small	Rapides, Chutes, grands, petits		
Lake intermittent, indefinite	Lac intermittent, rive imprécise		
Marsh or Swamp	Marais ou marécage		
Depression contours	Courbes de cuvette		
Trees	Arbres		
Woods	Forêt		
Vineyard, Orchard	Vignoble, Verger		

Military users, refer to this map as: Référence de cette carte pour usage militaire:	SERIES A 851 MAP 40 P/6b EDITION 2 MCE	SÉRIE CARTE
---	--	----------------

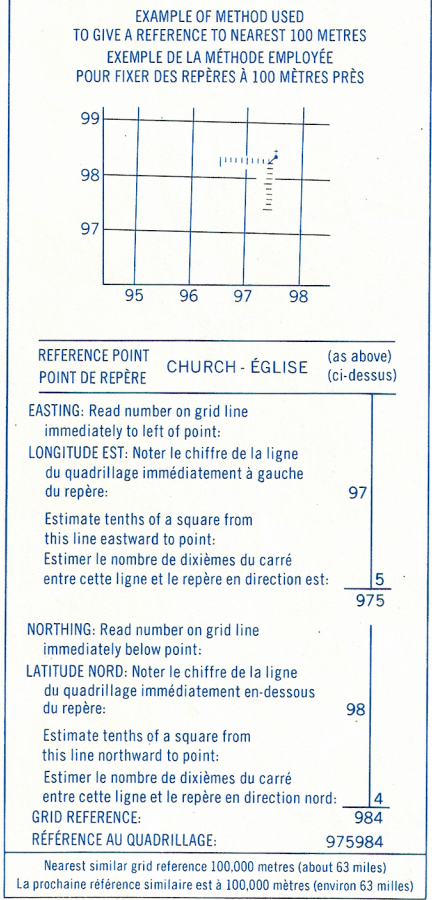
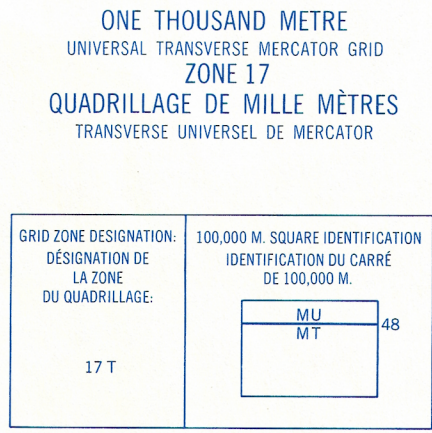
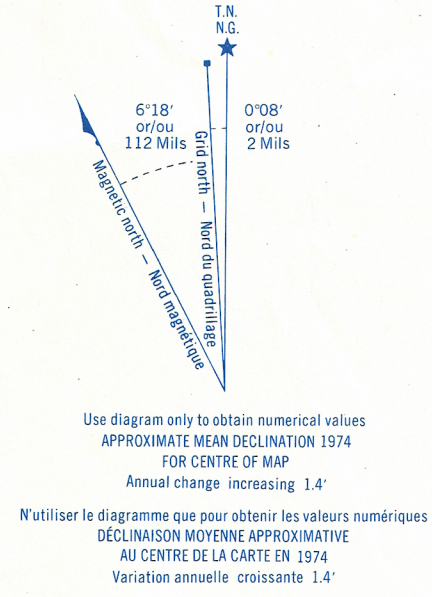
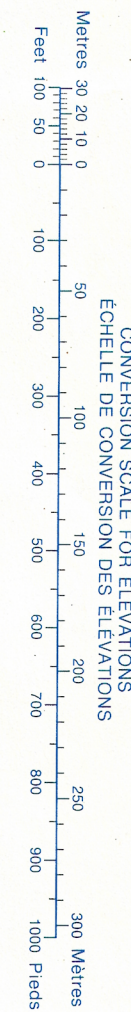


TABLEAU D'ASSEMBLAGE DU SYSTÈME NATIONAL DE RÉFÉRENCE CARTOGRAPHIQUE	
81°22'30"	81°30'00"
43°07'30"	43°30'00"
40 P/6i	40 P/6g
40 P/6c	40 P/6b
40 P/3i	40 P/3g
43°07'30"	43°30'00"
INDEX TO ADJOINING MAPS OF THE NATIONAL TOPOGRAPHIC SYSTEM	