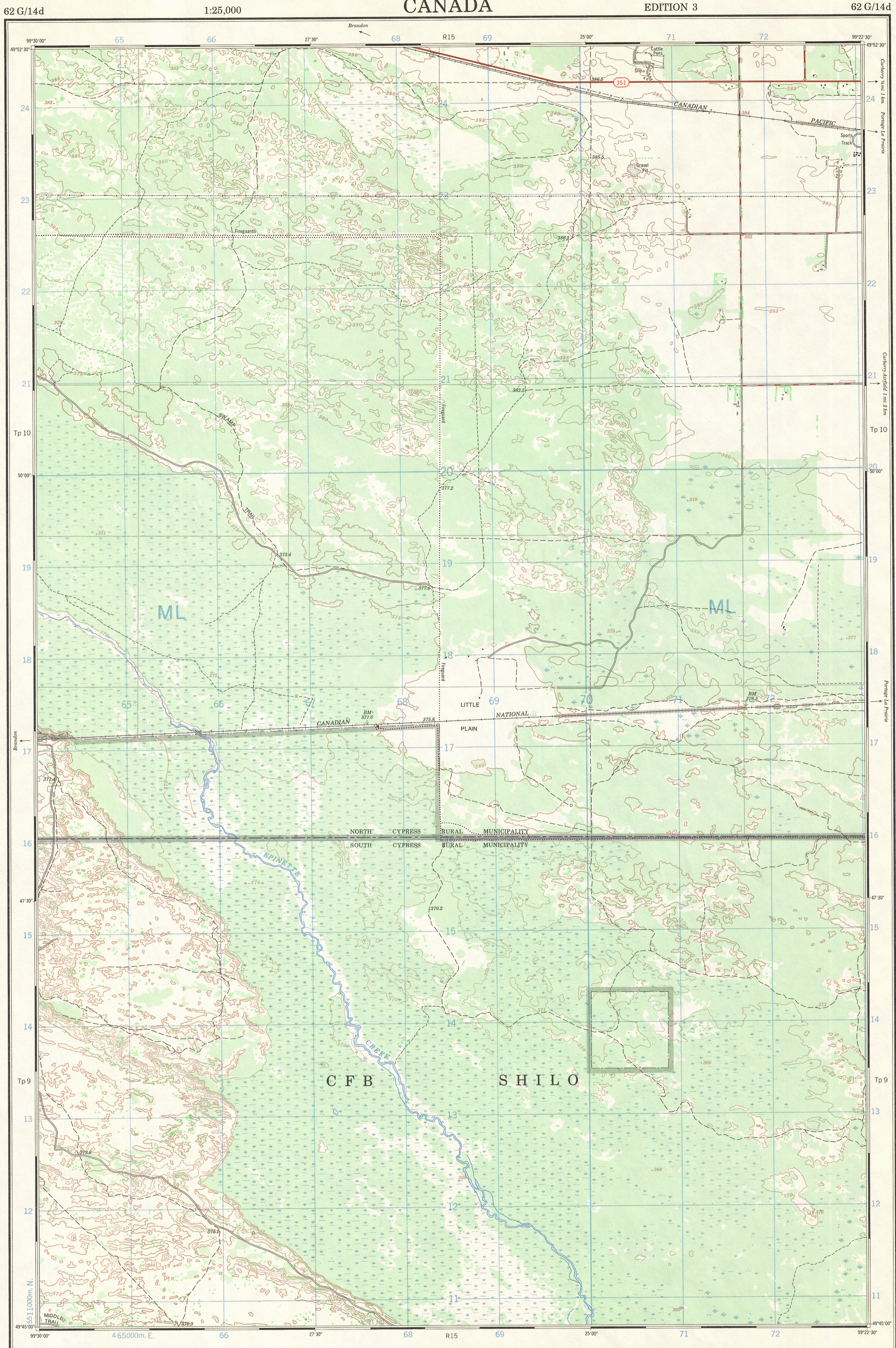


Ce document est le produit d'une numérisation par balayage de la publication originale.

This document was produced by scanning the original publication.



Produced by the Mapping and Charting Establishment, DEPARTMENT OF NATIONAL DEFENCE, from aerial photographs taken in 1974. Culture check 1976. Information current to 1976.

Copies may be obtained from the Canada Map Office, Department of Energy, Mines and Resources, Ottawa, or your nearest map dealer.

© Canada Copyrights Reserved 1976

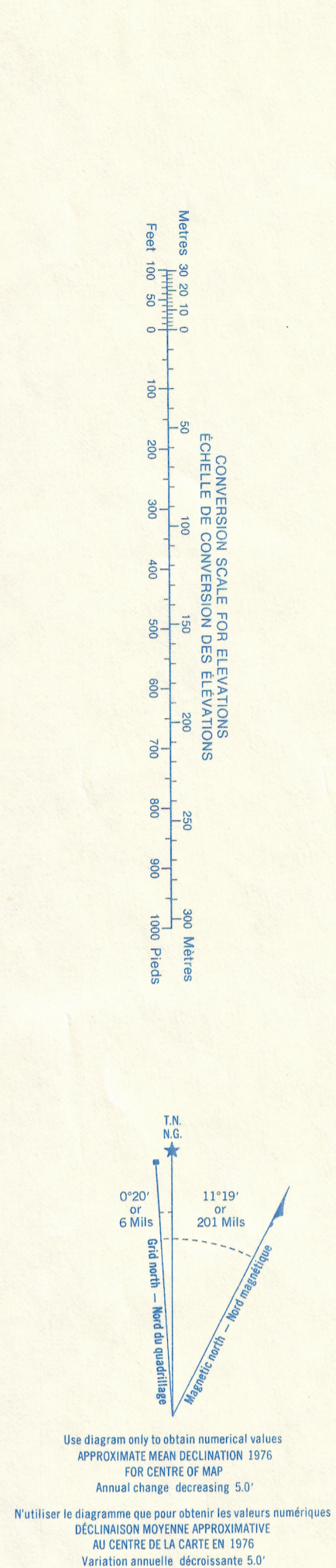
Établi par LE SERVICE DE CARTOGRAPHIE, MINISTÈRE DE LA DÉFENSE NATIONALE, d'après des photographies aériennes prises en 1974. Vérification des ouvrages en 1976. Renseignements à jour en 1976.

Ces cartes sont en vente au Bureau des Cartes du Canada, Ministère de l'Énergie, des Mines et des Ressources, Ottawa, ou chez le vendeur le plus près.

© Canada 1976, tous droits réservés

Roads:	Routes:	Scale 1:25,000 Échelle	Building	Établissement	Church	Église
hard surface, all weather	pavée, toute saison	Miles 1 0 1	School	École	Post Office	Bureau de poste
2 lanes	2 chaussées séparées	Metres 1000 500 0 1000 Mètres	Cemetery	Cimetière	Navigation Light	Feu de navigation
hard surface, all weather	pavée, toute saison	Yards 1000 500 0 1000 Verges	Rock, bare or awash	Roche, nue ou à fleur d'eau		
loose or stabilized surface, all weather	gravier aggloméré, toute saison		Power transmission line	Ligne de transport d'énergie		
loose surface, dry weather	de gravier, période sèche		River with bridge	Rivière avec pont		
cart track	de terre		Rapids, falls, large small	Rapides, Chutes, grands, petits		
trail, cut line or portage	sentier, percée ou portage		Lake intermittent, indefinite	Lac intermittent, rive imprécise		
Railway: normal gauge, single track	Chemin de fer, voie unique (écartement normal), simple voie à l'écartement		Marsh or Swamp	Marais ou marécage		
Horizontal control point, with elevation	Point géodésique, avec cote		Depression contours	Courbes de cuvette		
Bench mark, with elevation	Repère de nivellement, avec cote		Trees	Arbres		
Spot elevation, precise	Point coté, précis		Woods	Bois		
Mine or open cut	Mine ou fosse à ciel ouvert		Vineyard, Orchard	Vignoble, Verger		

Military users, refer to this map as: SÉRIE A 841 SÉRIE MAP 62 G/14d CARTE ÉDITION 3 MCE ÉDITION



ONE THOUSAND METRE  
UNIVERSAL TRANSVERSE MERCATOR GRID  
ZONE 14  
QUADRILLAGE DE MILLE MÈTRES  
TRANSVERSE UNIVERSEL DE MERCATOR

GRID ZONE DESIGNATION: 14U  
100,000 M. SQUARE IDENTIFICATION: ML

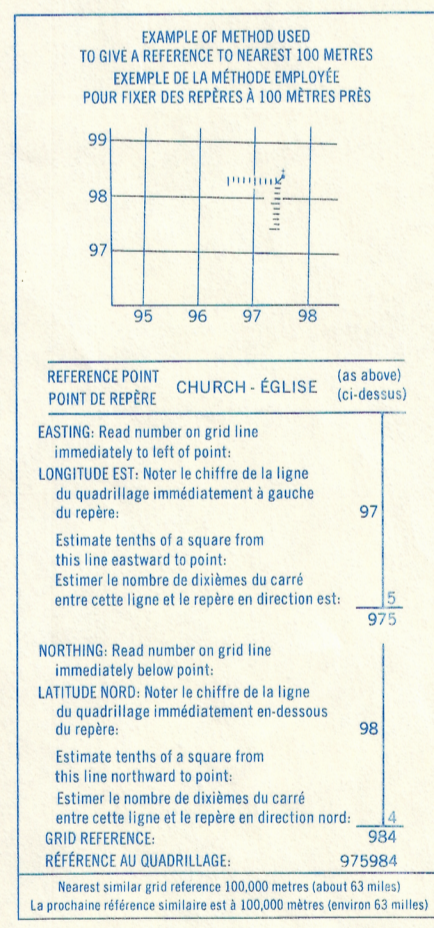


TABLEAU D'ASSEMBLAGE DU SYSTÈME NATIONAL DE RÉFÉRENCE CARTOGRAPHIQUE

62 G/13h	62 G/14a	62 G/14i
62 G/13a	62 G/14d	62 G/14c
62 G/12h	62 G/11a	62 G/11f

INDEX TO ADDING MAPS OF THE NATIONAL TOPOGRAPHIC SYSTEM

ÉPINETTE CREEK  
62 G/14d  
EDITION 3