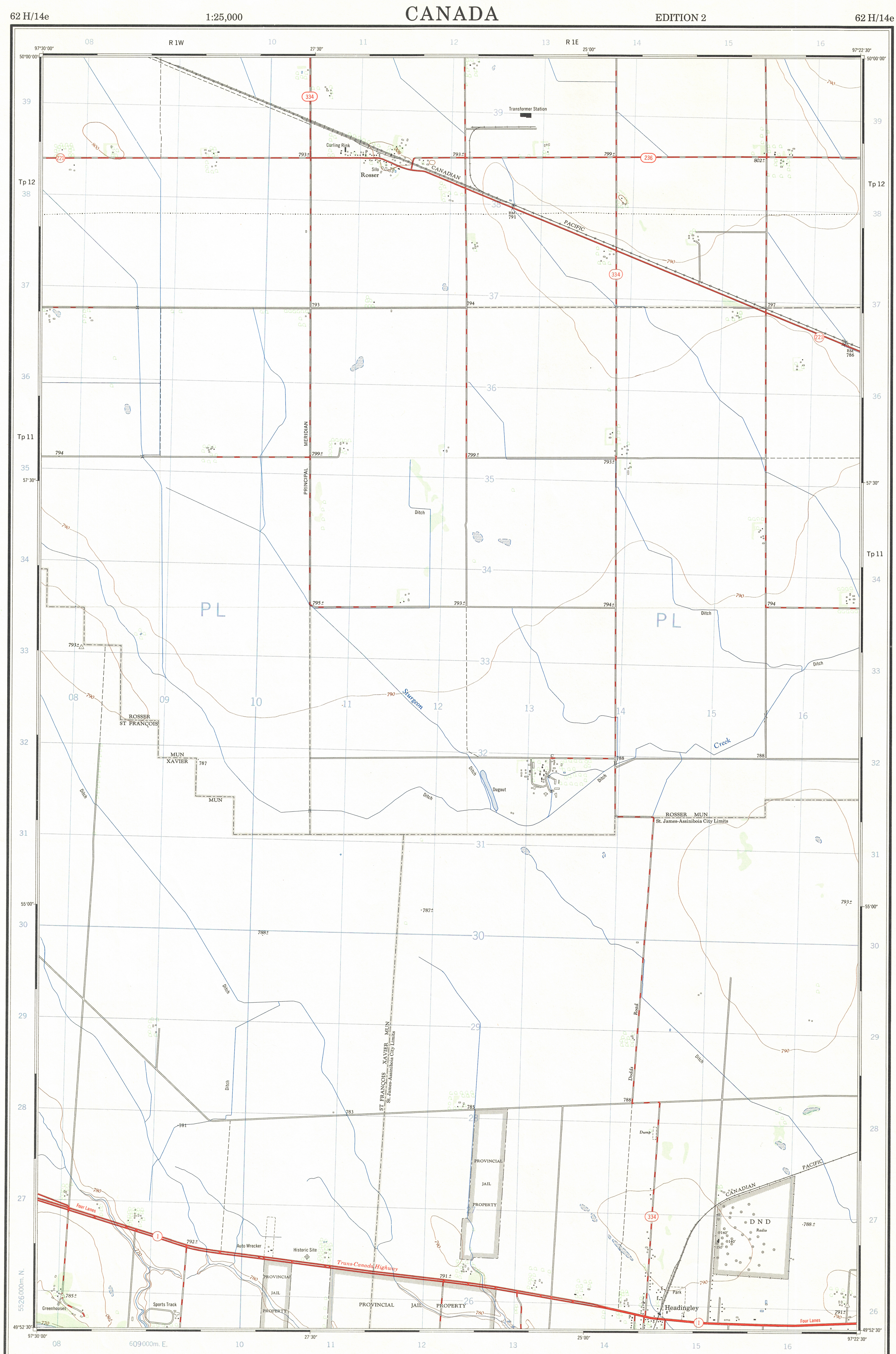


Ce document est le produit d'une numérisation par balayage de la publication originale.

This document was produced by scanning the original publication.



First edition map updated by the SURVEYS AND MAPPING BRANCH, DEPARTMENT OF ENERGY, MINES AND RESOURCES. Information depicted correct as of 1980. Printed 1971.

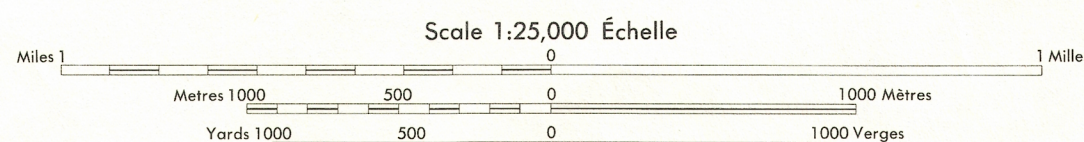
Copies may be obtained from the Map Distribution Office, Department of Energy, Mines and Resources, Ottawa.

Première édition mise à jour par la DIRECTION DES LEVÉS ET DE LA CARTOGRAPHIE, MINISTÈRE DE L'ÉNERGIE, DES MINES ET DES RESSOURCES. Renseignements à jour en 1980. Imprimée en 1971.

Ces cartes sont en vente au Bureau de distribution des cartes, ministère de l'Énergie, des Mines et des Ressources, Ottawa.

# ROSSER MANITOBA

Roads:	Routes:
hard surface, all weather.....	pavée, toute saison.....
hard surface, all weather.....	pavée, toute saison.....
loose or stabilized surface, all weather.....	gravier aggloméré, toute saison.....
loose surface, dry weather.....	de graves, période sèche.....
cart track.....	sentier ou portage.....
Railway, normal gauge, single track.....	Chemin de fer, voie unique (écartement normal), single track.....
Horizontal control point, with elevation.....	Point géodésique, avec cote.....
Bench mark, with elevation.....	Repère de nivellement, avec cote.....
Spot elevation, precise.....	Point coté, précis.....
Mine or open cut.....	Mine ou fosse à ciel ouvert.....

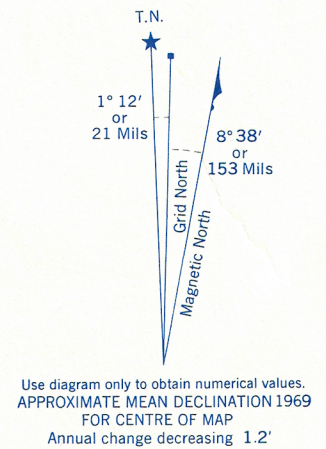


CONTOUR INTERVAL 10 FEET  
Elevations in Feet above Mean Sea Level  
North American Datum 1927  
Transverse Mercator Projection

ÉQUIDISTANCE DES COURBES 10 PIEDS  
Élévations en pieds au-dessus du niveau moyen de la mer  
Système de référence géodésique nord-américain, 1927  
Projection transverse de Mercator

Building.....	Bâtiment.....	Church.....	Eglise.....
School.....	École.....	Post Office.....	Bureau de poste.....
Cemetery.....	Cimetière.....	Navigation Light.....	Feu de navigation.....
Rock, bare or awash.....	Roche, nue ou à fleur d'eau.....	Power transmission line.....	Ligne de transport d'énergie.....
River with bridge.....	Rivière avec pont.....	Rapids, Falls, large small.....	Lac intermittent, rive imprécise.....
Lake intermittent, indefinite.....	Lac intermittent, rive imprécise.....	Marsh or Swamp.....	Marais ou marécage.....
Depression contours.....	Courbes de cuvette.....	Trees.....	Arbres.....
Woods.....	Bois.....	Vineyard, Orchard.....	Vignoble, Verger.....

Refer to this map as: 62 H/14e EDITION 2 MCE SERIES A 941



GRID ZONE DESIGNATION	100,000 M. SQUARE IDENTIFICATION
14 U	PL

TO GIVE A REFERENCE TO NEAREST 100 METRES	
EXAMPLE: SCHOOL	
EASTING: Read number on grid line immediately to left of point	13
Estimate tenths of a square from this line eastward to point.	13.2
NORTHING: Read number on grid line immediately below point	31
Estimate tenths of a square from this line northward to point.	31.9
MILITARY GRID REFERENCE	13 2319
Nearest similar grid reference 100,000 metres (about 60 miles)	

ONE THOUSAND METRE  
UNIVERSAL TRANSVERSE MERCATOR  
ZONE 14

TABLEAU D'ASSEMBLAGE DU SYSTÈME NATIONAL DE RÉFÉRENCE CARTOGRAPHIQUE			
97°37' 30"	97°15' 00"	97°15' 00"	97°37' 30"
62 H/14a	62 H/14b	62 H/14c	
62 H/13h	62 H/14e	62 H/14f	
62 H/13a	62 H/14d	62 H/14c	
49°45' 00"	49°37' 30"	49°15' 00"	49°45' 00"

ROSSER  
62 H/14e  
EDITION 2