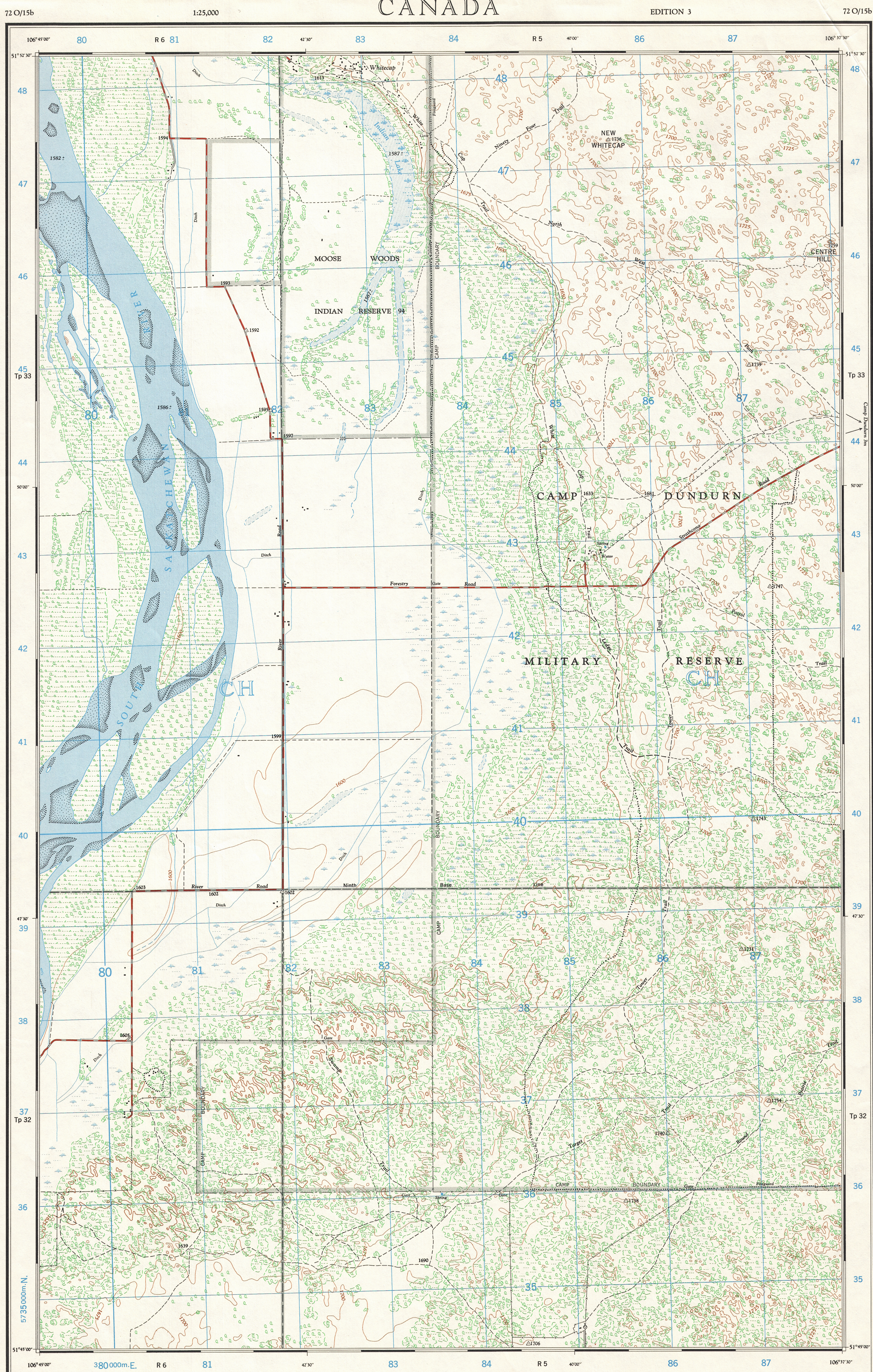
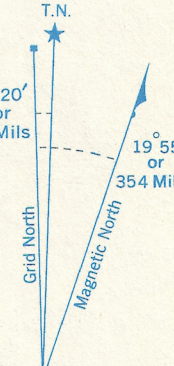



Ce document est le produit d'une numérisation par balayage de la publication originale.

This document was produced by scanning the original publication.



Refer to this map as: 72 O/15b EDITION 3 ASE SERIES A 841



100,000 M. SQUARE IDENTIFICATION	
GRID ZONE DESIGNATION	13 U
TO GIVE A REFERENCE TO NEAREST 100 METRES	
EXAMPLE: GATE	
EASTING: Read number on grid line immediately to left of point	83
Estimate tenths of a square from this line eastward to point.	6
NORTHING: Read number on grid line immediately below point.	42
Estimate tenths of a square from this line northward to point.	5
MILITARY GRID REFERENCE 836425	
Nearest similar grid reference 100,000 metres (about 63 miles)	

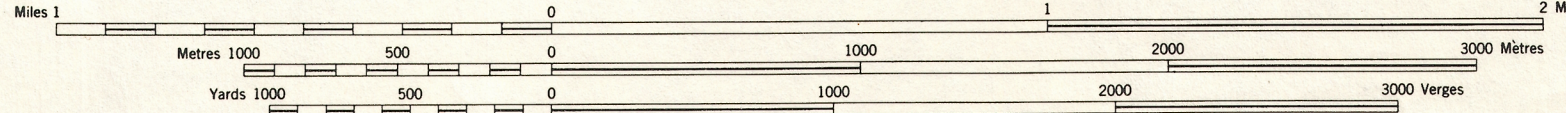
ONE THOUSAND METRE
UNIVERSAL TRANSVERSE MERCATOR
ZONE 13

Produced by the ARMY SURVEY ESTABLISHMENT, R.C.E.
Information depicted current as of 1962. Printed 1964.
Copies may be obtained from the Map Distribution Office,
Department of Mines and Technical Surveys, Ottawa.

INDIAN LAKE SASKATCHEWAN WEST OF THIRD MERIDIAN SCALE 1:25,000 ÉCHELLE

Publiée par le SERVICE TOPOGRAPHIQUE DE L'ARMÉE,
(G.R.C.). Renseignements à jour en 1962. Imprimée en 1964.
Ces cartes sont en vente au Bureau de distribution des cartes,
ministère des Mines et des Relevés techniques, Ottawa.

Roads:	Routes:
hard surface, all weather	pavée, toute saison
hard surface, all weather	pavée, toute saison
loose surface, all weather	de gravier, toute saison
loose surface, dry weather	de gravier, période sèche
cart track	de terre
trail or portage	sentier ou portage
Railway, normal gauge, single track	Chemin de fer, voie unique (cartement normal), single track
Horizontal control point, with elevation	Point géodésique, avec cote
Bench mark, with elevation	Repère de nivellement, avec cote
Spot elevation, precise, approximate	Point coté, précis, approximatif
Mine or Open cut	Mine ou fosse à ciel ouvert



CONTOUR INTERVAL 25 FEET
Elevations in Feet above Mean Sea Level
Transverse Mercator Projection
North American Datum 1927
MAGNETIC DECLINATION 18° 35' EAST
AT CENTRE OF MAP 1962
Annual change decreasing 2.7'

ÉQUIDISTANCE DES COURBES 25 PIEDS
Élévations en pieds au-dessus du niveau moyen de la mer
Projection transverse de Mercator
Réseau géodésique nord-américain unifié 1927
DÉCLINAISON MAGNÉTIQUE AU CENTRE
DE LA FEUILLE EN 1962: 18° 35' EST
Variation annuelle décroissant 2.7'

Building	Édifice	Church	Église
School	École	Post Office	Bureau de poste
Cemetery	Cimetière		
Lighthouse	Phare		
Power transmission line	Ligne de transport d'énergie		
River with bridge	Rivière avec pont		
Stream, intermittent or dry	Cours d'eau intermittent, ou à sec		
Lake intermittent, indefinite	Lac intermittent, rive imprécise		
Marsh or Swamp	Marais ou marécage		
Depression contours	Courbes de cuvette		
Woods, deciduous, coniferous	Forêt: bois feuillus, conifères		
Woods, mixed, scrub	Forêt: bois mixtes, arbustes		
Vineyard, Orchard	Vignoble, Verger		

TABLEAU D'ASSEMBLAGE DU SYSTÈME NATIONAL DE RÉFÉRENCE CARTOGRAPHIQUE			
100°15'30"		100°30'00"	
72 O/15f	72 O/15g	72 O/15h	
72 O/15e	72 O/15d	72 O/15a	
72 O/10f	72 O/10g	72 O/10h	

INDEX TO ADJOINING MAPS OF
THE NATIONAL TOPOGRAPHIC SYSTEM

INDIAN LAKE
72 O/15b
EDITION 3