


Produced by the SURVEYS and MAPPING BRANCH,
DEPARTMENT OF ENERGY, MINES AND RESOURCES.
Updated from aerial photographs taken in 1971. Culture check
1973. Printed 1975.

Copies may be obtained from the Canada Map Office,
Department of Energy, Mines and Resources, Ottawa,
or your nearest map dealer.

© Canada Copyrights Reserved 1975

WHONNOCK

NEW WESTMINSTER LAND DISTRICT
BRITISH COLUMBIA



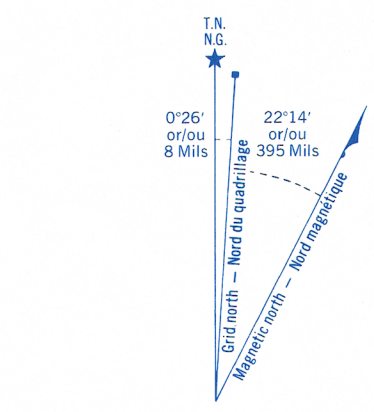

Roads:	Routes:	
hard surface, all weather	pavée, toute saison	2 chaussées séparées plus de 2 voies
hard surface, all weather	pavée, toute saison	2 voies moins de 2 voies
loose or stabilized surface, all weather	gravier aggloméré, toute saison	2 voies ou moins moins de 2 voies
loose surface, dry weather	de gravier, période sèche	
cart track	de terre	
trail, cut line or portage	sentier, percée ou portage	
Railway, normal gauge, single track	Chemin de fer, voie unique (écartement normal)	voie d'embranchement
Horizontal control point, with elevation	Point géodésique, avec cote	454
Bench mark, with elevation	Repère de nivellement, avec cote	B.M. 157
Spot elevation, precise	Point coté, précis	450
Mine or open cut	Mine ou fosse à ciel ouvert	90

CONTOUR INTERVAL 10 FEET
AUXILARY CONTOUR INTERVAL 5 FEET
Elevations in Feet above Mean Sea Level
North American Datum 1927
Transverse Mercator Projection

EQUIDISTANCE DES COURBES 10 PIEDS
EQUIDISTANCE DES COURBES AUXILIAIRES 5 PIEDS
Elevations in Feet above the mean level of the sea
System of reference geodetic North American, 1927
Projection Transverse de Mercator

Building	Bâtiment	Church	Eglise
School	Ecole	Post Office	Bureau de poste
Cemetery	Cimetière	Navigation Light	Feu de navigation
Rock, bare or awash	Roche, nue ou à fleur d'eau		
Power transmission line	Ligne de transport d'énergie		
River with bridge	Rivière avec pont		
Rapids, Falls, large, small	Rapides, Chutes, grands, petits		
Lake intermittent, indefinite	Lac intermittent, rive imprécise		
Marsh or Swamp	Marais ou marécage		
Depression contours	Courbes de cuvette		
Trees	Arbres		
Woods	Boscs		
Vineyard, Orchard	Vignoble, Verger		

Military users, refer to this map as: Référence de cette carte pour usage militaire:	SERIES MAP EDITION	A 821 92 G/1e 3 MCE	SÉRIE CARTE ÉDITION
---	--------------------------	---------------------------	---------------------------

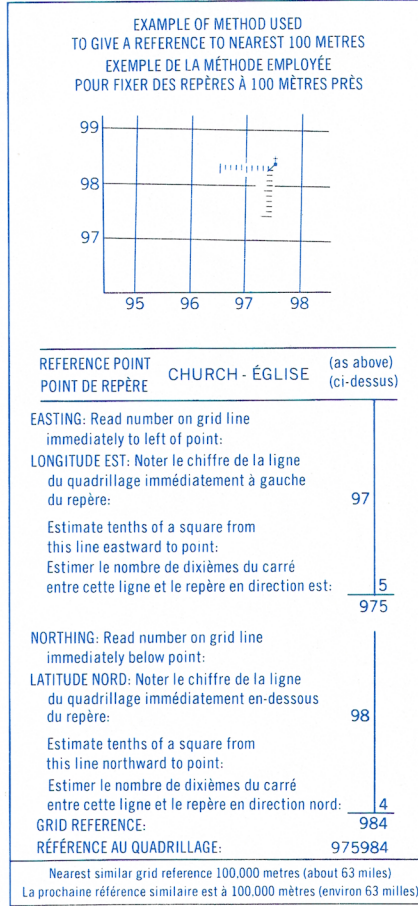


Use diagram only to obtain numerical values
APPROXIMATE MEAN DECLINATION 1974
FOR CENTRE OF MAP
Annual change decreasing 2.6

Utiliser le diagramme que pour obtenir les valeurs numériques
DECLINAISON MOYENNE APPROXIMATIVE
AU CENTRE DE LA CARTE EN 1974
Variation annuelle décroissant 2.6

ONE THOUSAND METRE
UNIVERSAL TRANSVERSE MERCATOR GRID
ZONE 10
QUADRILLAGE DE MILLE MÈTRES
TRANSVERSE UNIVERSEL DE MERCATOR

GRID ZONE DESIGNATION DESIGNATION DE LA ZONE DU QUADRILLAGE:	100,000 M. SQUARE IDENTIFICATION IDENTIFICATION DU CARRÉ DE 100,000 M.
10 U	EK



Établie par la DIRECTION DES LEVÉS ET DE LA CARTOGRAPHIE,
MINISTÈRE DE L'ÉNERGIE, DES MINES ET DES RESSOURCES.
Mise à jour à l'aide de photographies aériennes prises en 1971. Vérification
des ouvrages en 1973. Imprimée en 1975.

Ces cartes sont en vente au Bureau des Cartes du Canada,
ministère de l'Énergie, des Mines et des Ressources, Ottawa,
ou chez le vendeur le plus près.

© Canada 1975, tous droits réservés

TABLEAU D'ASSEMBLAGE DU SYSTÈME NATIONAL DE RÉFÉRENCE CARTOGRAPHIQUE			
122°37'30"	122°15'00"	49°22'30"	
92 G/7a	92 G/8d	92 G/8c	
92 G/2h	92 G/1e	92 G/1f	
92 G/2a	92 G/1d	92 G/1c	
122°37'30"	122°15'00"	49°00'00"	