

Produced 1968, by the SURVEYS AND MAPPING BRANCH, DEPARTMENT OF ENERGY, MINES AND RESOURCES. Photographs taken in 1957. Field surveys 1959. Printed 1970.

Copies may be obtained from the Map Distribution Office, Department of Energy, Mines and Resources, Ottawa.

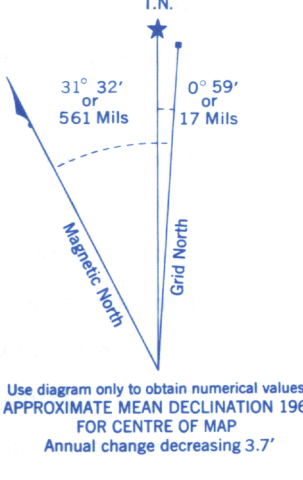
Certains noms inscrits sur cette carte ne sont pas encore officiels. La Direction des levés et de la cartographie s'engage à publier de lui-même les corrections et additions.

Cette carte proviendra d'une carte régulière au point de vue de la précision de l'information.

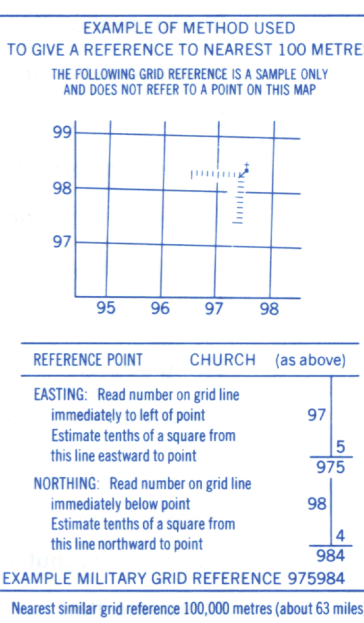
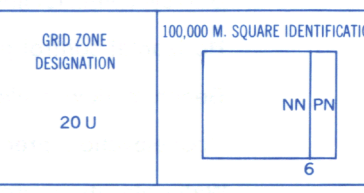
Certains noms inscrits sur cette carte ne sont pas encore officiels. La Direction des levés et de la cartographie s'engage à publier de lui-même les corrections et additions.

Ces cartes sont en vente au Bureau de distribution des cartes, ministère de l'Énergie, des Mines et des Ressources, Ottawa.

Refer to this map as: 13C/4 EDITION 1 MCE SERIES A 771

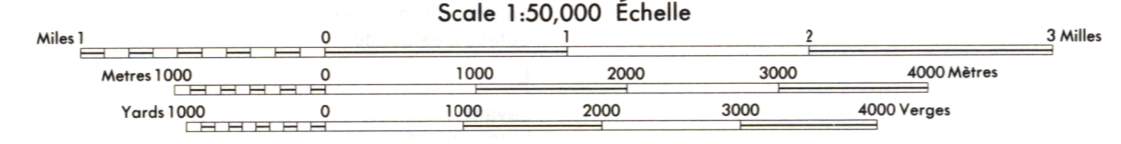


ONE THOUSAND METRE
UNIVERSAL TRANSVERSE MERCATOR GRID
ZONE 20



INSPECTION OF THIS MAP USING 1986 SATELLITE IMAGERY REVEALED NO CHANGES IN MAJOR HYDROGRAPHIC OR CONSTRUCTED FEATURES.

UNE VÉRIFICATION DE CETTE CARTE AU MOYEN D'IMAGES SATELLITE DE 1986 A MONTRÉ AUCUN CHANGEMENT EN CE QUI CONCERNE LES ÉLÉMENTS HYDROGRAPHIQUES OU LES ÉLÉMENTS RAPPORTÉS (CONSTRUCTIONS) D'IMPORTANCE.



This Provisional Map is equivalent to a standard map in accuracy of content.

Certaines noms inscrits sur cette carte ne sont pas encore officiels. La Direction des levés et de la cartographie s'engage à publier de lui-même les corrections et additions.

CONTOUR INTERVAL 50 FEET
Elevations in Feet above Mean Sea Level
North American Datum 1927
Transverse Mercator Projection

Cette carte proviendra d'une carte régulière au point de vue de la précision de l'information.

Certains noms inscrits sur cette carte ne sont pas encore officiels. La Direction des levés et de la cartographie s'engage à publier de lui-même les corrections et additions.

ÉQUIVALENCE DES COUBRES 50 PIEDS
Élevations en pieds au-dessus du niveau moyen de la mer
Système de référence géodésique nord-américain 1927
Projection Transverse de Mercator

Établie en 1968, par la DIRECTION DES LEVÉS ET DE LA CARTOGRAPHIE, MINISTÈRE DE L'ÉNERGIE, DES MINES ET DES RESSOURCES, d'après des photographies aériennes prises en 1957. Levés sur le terrain en 1959. Imprimée en 1970.

Ces cartes sont en vente au Bureau de distribution des cartes, ministère de l'Énergie, des Mines et des Ressources, Ottawa.