


PHOTOGRAPHY PHOTOGRAPHIE  
COMPILATION RESTITUTION

<p>GRID ZONE DESIGNATION: DESIGNATION DE LA ZONE DU QUADRILLAGE :</p> <p>21U</p>	<p>100,000 M. SQUARE IDENTIFICATION IDENTIFICATION DU CARRÉ DE 100,000 M.</p> 
--	---

EXAMPLE OF METHOD USED TO GIVE A REFERENCE TO NEARBY 100 METRES (THE CASE OF THE NEIGHBOUR DANCY) POUR FAVORER DES REPÈRES À 100 MÈTRES PRÈS			
95	96	97	98
REFERENCE POINT		CHURCH	EGLISE
		(as above)	(as above)
EASTING: Read number on grid line immediately to the right of the LONGITUDE: Note la chiffre de la ligne du quadrillage immédiatement à gauche du			
			97
Estimate lengths of a square from this line to each end of the line Estimer le nombre de divisions de carré entre cette ligne et les repères en direction est			975
NORTHING: Read number on grid line immediately below the LATITUDE: NOTRE Note la chiffre de la ligne du quadrillage immédiatement en dessous du			
			98
Estimate lengths of a square from this line to each end of the line Estimer le nombre de divisions de carré entre cette ligne et les repères en direction nord			984
GRID REFERENCE EXEMPLE DU QUADRILLAGE			975984
Remarque: donner référence 100.000 mètres (kilomètres) Le prochain repère mentionné est à 100.000 mètres (environ 5.1 miles)			

13 H/5	13 H/6	13 H/7
13 H/4	13 H/3	13 H/2
13 A/13	13 A/14	13 A/15

The 1974 MAGNETIC BEARING is 31°26' (559 mils)  
WEST of GRID NORTH.

ANNUAL CHANGE DECREASING 4.9'

GRID NORTH is 0°12' (4 mils) WEST of TRUE NORTH  
for centre of map.

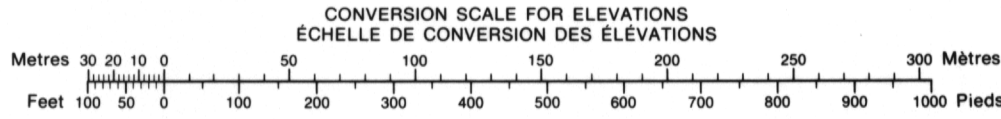
Le REPÈRE MAGNÉTIQUE en 1974 est à 31°26' (559 mils)  
OUEST du NORD DU QUADRILLAGE.

VARIATION ANNUELLE DÉCROISSANTE 4.9

NORD DU QUADRILLAGE est 0°12' (4 mils) à l'ouest du  
NORD GÉOMAGNÉTIQUE.

INSPECTION OF THIS MAP USING 1990 SATELLITE  
IMAGERY REVEALED NO CHANGES IN MAJOR  
HYDROGRAPHIC OR CONSTRUCTED FEATURES.

UNE VÉRIFICATION DE CETTE CARTE AU MOYEN  
D'IMAGES SATELLITE DE 1990 N'A MONTRÉ AUCUN  
CHANGEMENT EN CE QUI CONCERNE LES ÉLÉMENTS  
HYDROGRAPHIQUES OU LES ÉLÉMENTS RAPPORTÉS  
(CONSTRUCTIONS) D'IMPORTANCE.



PRODUCED BY SURVEYS AND MAPPING BRANCH,  
DEPARTMENT OF ENERGY, MINES AND RESOURCES,  
OTTAWA, 1975.

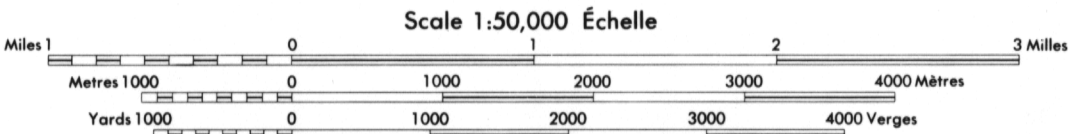
© CANADA COPYRIGHTS RESERVED 1974

# PROVISIONAL PRINT IMPRESSION PROVISOIRE

ELEVATIONS IN METRES ABOVE MEAN SEA LEVEL  
CONTOUR INTERVAL..... 20 METRES

NORTH AMERICAN DATUM 1927  
TRANSVERSE MERCATOR PROJECTION

NEWFOUNDLAND AND LABRADOR



ÉLEVATIONS EN MÈTRES AU-DESSUS DU NIVEAU MOYEN DE LA MER

ÉQUIDISTANCE DES COURBES ..... 20 MÈTRES

PROJECTION TRANSVERSE DE MERCATOR

ÉTABLIE PAR LA DIRECTION DES LEVÉS ET DE LA  
CARTOGRAPHIE, MINISTÈRE DE L'ÉNERGIE, DES  
MINES ET DES RESSOURCES, OTTAWA, EN 1975

© CANADA 1974, TOUS DROITS RÉSERVÉS

© CANADA 1974, TOUS DROITS RÉSERVÉS

13 H/3  
EDITION 1