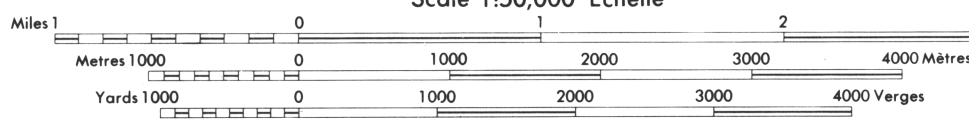


PRODUCED BY SURVEYS AND MAPPING BRANCH
DEPARTMENT OF ENERGY, MINES AND RESOURCES
OTTAWA, 1974
© CANADA COPYRIGHTS RESERVED 1974

ELEVATIONS IN METRES ABOVE MEAN SEA LEVEL
CONTOUR INTERVAL 20 METRES

NORTH AMERICAN DATUM 1927
TRANSVERSE MERCATOR PROJECTION

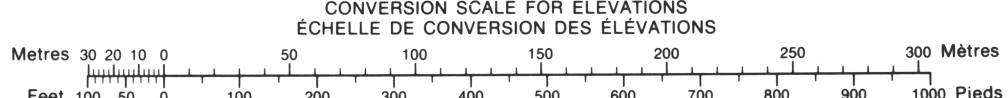


DOROTHY LAKE
LABRADOR NORTH DISTRICT
NEWFOUNDLAND

ELEVATIONS EN METRES AU-DESSUS DU NIVEAU MOYEN DE LA MER
EQUIDISTANCE DES COURBES 20 METRES

SYSTEME DE REFERENCE GEODESIQUE NORD-AMERICAIN 1927
PROJECTION TRANSVERSE DE MERCATOR

ETABLI PAR LA DIRECTION DES LEVES ET DE LA
CARTOGRAPHIE, MINISTRE DE L'ENERGIE, DES
MINES ET DES RESSOURCES, OTTAWA, EN 1974
© CANADA 1974. TOUS DROITS RESERVES

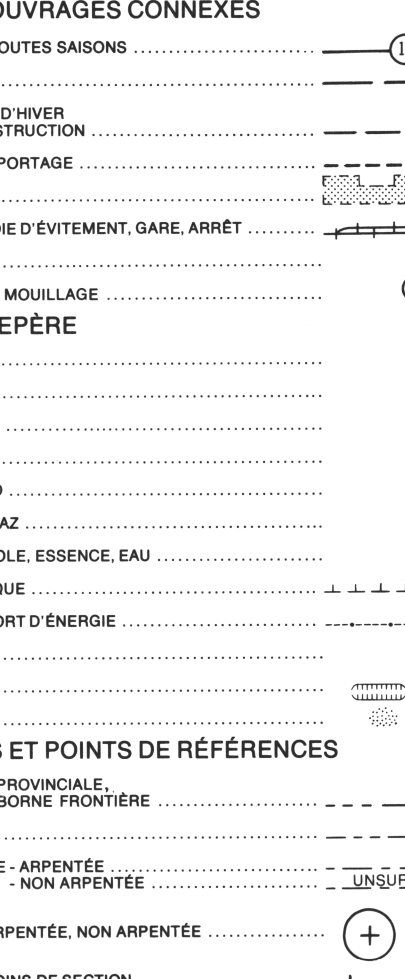
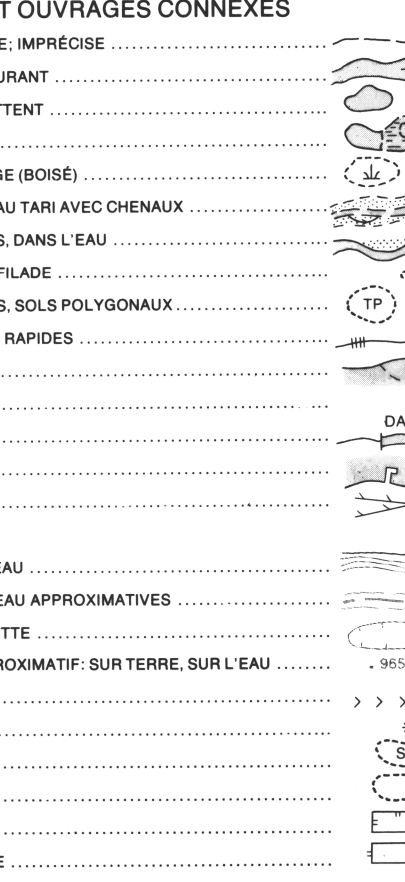
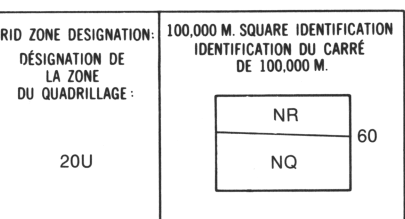
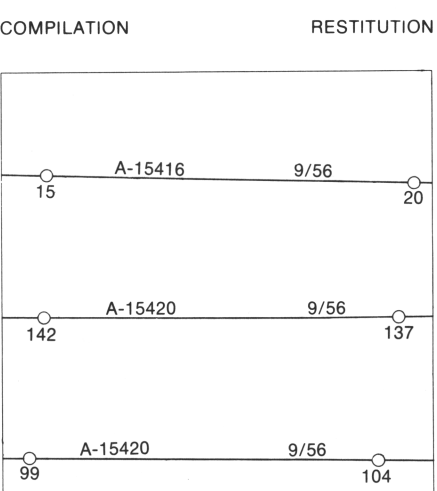


ONE THOUSAND METRE
UNIVERSAL TRANSVERSE MERCATOR GRID
ZONE 20
QUADRILLAGE DE MILLE METRES
UNIVERSAL TRANSVERSE DE MERCATOR

13 L/8	13 K/5	13 K/6
13 L/1	13 K/4	13 K/3
13 E/16	13 F/13	13 F/14

The 1974 MAGNETIC BEARING is 32°48' (583 mils)
WEST of GRID NORTH
ANNUAL CHANGE DECREASING 5.7
GRID NORTH is 1°11' (18 mils) EAST of TRUE NORTH
for centre of map
La REPERE MAGNETIQUE en 1974 est à 32°48' (583 mils)
OUEST du NORD DU QUADRILLAGE
VARIATION ANNUELLE DE CREOISSANTE 5.7
NORD DU QUADRILLAGE est à 1°11' (18 mils) EST du
NORD GEOGRAPHIQUE au centre de la carte

REFERENCE POINT CHAURCH — EGLISE (see above)
POINT DE REPERE
EASTING: Read number on grid line
immediately to left of point
LONGITUDE: 551. Note the chiffre de la ligne
du quadrillage immédiatement à gauche
du repere
Estimate tenths of a square from
this line eastward to point
Estime le nombre de dixiemes du carré
entre cette ligne et le repere en direction est
NORTHING: Read number on grid line
immediately below point
LATITUDE: 551. Note le chiffre de la ligne
du quadrillage immédiatement en dessous
du repere
Estimate tenths of a square from
this line northward to point
Estime le nombre de dixiemes du carré
entre cette ligne et le repere en direction nord
GRID REFERENCE (EXAMPLE)
979864
Northeast corner grid reference 100,000 metres (328,084 feet) above
La paracheut référence est à 100,000 metres (328,084 feet)



Military users,
refer to this map as:
Référence de la carte
pour usage militaire:

SERIES A701
MAP 13 K/4
EDITION 1 MCE
SÉRIE
CARTE
ÉDITION