

LEGEND - LÉGENDE


ROAD, HARD SURFACE, ALL WEATHER		ROUTE, SURFACE DURÉE, TOUTES SAISONS
ROAD, LOOSE SURFACE		ROUTE, SURFACE DE GRAVIER
CART TRACK, WINTER ROAD		CHÉMIN DE CHARROI, ROUTE D'HIVER
TRAIL, CUT LINE, PORTAGE		SENTIER, PERÇÉE OU PORTAGE
BUILT-UP AREA		AGGLOMÉRATION
RAILWAY, STATION, STOP		CHÉMIN DE FER, VOIE D'ÉVÈNEMENT, STATION; ARRÊT
BRIDGE		PON
SEAPLANE BASE, SEAPLANE ANCHORAGE		BASE D'HYDRAVIONS; ANCRAGE D'HYDRAVIONS
HOUSE, BARN		MAISON; GRANG
CHURCH; SCHOOL; POST OFFICE		ÉGLISE; ÉCOLE; BUREAU DE POSTE
TOWER; FIRE COMMUNICATION		TOUR; FEU COMMUNICATOIRE
WELL; OIL, GAS; TANK; WATER		PUTS; PÉTROLE, GAZ; RÉSERVOIR; EAUX
POWER TRANSMISSION LINE		LIGNE DE TRANSPORT D'ÉNERGIE
MINE; GRAVEL PIT		MINE; CARRIÈRE DE GRAVIER
CUTTING, EMBANKMENT		DÉBLAI; REMBLAI
INTERNATIONAL, PROVINCIAL BOUNDARY WITH MONUMENT		FRONTIÈRE INTERNATIONALE, LIMITES PROVINCIALES AVEC MONUMENT
PROVINCIAL BOUNDARY, UNSURVEYED		FRONTIÈRE PROVINCIALE, NON APPRÉHENDÉE
COUNTY, DISTRICT BOUNDARY		LIMITÉ DE COMTE OU DE DISTRICT
TOWNSHIP, PARISH BOUNDARY		LIMITÉ DE CANTON, DE PAROISSIE
MUNICIPALITY BOUNDARY		LIMITÉ DE MUNICIPALITÉ
RESERVE, SANCTUARY, PARK, ETC. BOUNDARY		LIMITÉ DE RÉSERVE, SANCTUAIRES, PARCS, ETC.
OUTLINED LANDMARK AREA BOUNDARY APPROXIMATE, ETC.		LIMITÉ DE SURFACE RÉFÉRE, LIMITE APPROXIMATIVE, ETC.
D.L.S. TOWNSHIP CORNER; SURVEYED; UNSURVEYED		CORN DE CANTON (A.T.C.); APPRÉHENDÉ, NON APPRÉHENDÉ
D.L.S. SECTION CORNERS		CONS DE SECTION (A.T.C.)
HORIZONTAL CONTROL POINT		POINT DE CONTRÔLE PLANIMÉTRIQUE
BENCH MARK WITH ELEVATION		RÉFÈRE DE NIVELLEMENT AVEC COTE
SPOT ELEVATION, PRECISE		POINT COTÉ, PRÉCIS
STREAM OR SHORELINE, INDEFINITE		COURS D'EAU OU RIVE; IMPRÉCIS
LAKE, INTERMITTENT LAKES		LAG; LACS INTERMITTENTS
FLOODED LAND		TERRAIN INONDÉ
MARSH; SWAMP (WOODED); STRING BOG		MARAIS; BOISÉ MARÉCAIGÉ; FONDRIÈRE À FILAMENT
DRY RIVER BED WITH CHANNELS		LIT DE RIVIÈRE ASSÉCHÉ AVEC CHENAUX
RAPIDS; FALLS; RAPIDS		RAPIDES; CHUTES; RAPIDES
FORESHORE FLATS, SAND IN WATER, ROCKS		ESTRANS, SABLE SOUS L'EAU; ROCHERS
TUNDRA, LAKES IN TUNDRA; POLYGONS		TOUNDRAS; LACS EN TOUNDRAS; POLYÈDRES DE TOUNDRAS
PALSA BOG		FONDRIÈRE DE PALIS
DAM, WHARF		BARRAGE; QUAI
ICEFIELD (GLACIER); MORaine		CHAMP DE GLACE (GLACIER); MORAINES
PINGO		CHAMP DE GLACE (GLACIER); MORAINES
DITCH		FOSSE
CONTOURS		COURBES DE NIVEAU
APPROXIMATE CONTOURS		COURBES DE NIVEAU APPROXIMATIVES
DEPRESSION CONTOUR		COURBE DE CUVET
CLIFF		FALaises
SPOT ELEVATION, APPROXIMATE, LAND; WATER		POINT COTÉ, APPROXIMATIF; SUR TERRE, SUR L'EAU
ESKER		ESKIMO
SAND, SAND DUNES, RAISED BEACHES		SABLE, DUNES DE SABLE; PLAGES SURÉLEVÉES
HISTORIC SITE		LIEU HISTORIQUE
WOODED AREA, FOREST; CLEARED AREA		SURFACE BOISÉE, FORÊT; ESPACE DÉNUDÉE, CLAIRIÈRE

GLOSSARY - GLOSSAIRE


DYKE DIGUE

PHOTOGRAPHY PHOTOGRAPHIE

GRID ZONE DESIGNATION: 100 000 m SQUARE IDENTIFICATION

DÉSIGNATION DE LA ZONE DU QUADRILLAGE: 20U	IDENTIFICATION DU CARRÉ DE 100 000 m 
---	--

EXAMPLE OF METHOD USED



REFERENCE POINT CHURCH, ÉGLISE (as above)

NG: Read number on grid line immediately to left of point:	
ISSE: Noter le chiffre de la ligne quadrillage immédiatement à gauche repère:	97
Estimate tenths of a square from line eastward to point:	
Estimer le nombre de dixièmes du carré entre cette ligne et le repère en direction est:	5

immediately below point:

MINNE: Noter le chiffre de la ligne quadrillage immédiatement en dessous du repère:	98
Estimate tenths of a square from the line northward to point:	
Estimer le nombre de dixièmes du carré entre cette ligne et le repère en direction nord:	4
REFERENCE:	984
REFERENCE AU QUADRILLAGE:	975984
Nearest similar grid reference 100 000 metres	

ONE THOUSAND METRE
UNIVERSAL TRANSVERSE MERCATOR GRID
ZONE 20
QUADRILLAGE DE MILLE MÈTRES


1984 MAGNETIC BEARING is 28°43' (510 mils)
of GRID NORTH.
AL CHANGE DECREASING 12.8'
NORTH is 0121 (4 miles) WEST of TRUE NORTH

செய்த நாள்: 1995-01-15 09:59:15 (54)

EST du NORD DU QUADRILLAGE.

CONVERSION SCALE FOR ELEVATIONS

ÉCHELLE DE CONVERSION DES ALTITUDES



100 150 200

200 300 400 500 600 700

ROOF LAKE

131/6

13 L/0